

Fingrid Oyj

Karttalehtijako 1-4:




400 kV voimajohtohanke
Hyvinkää - Hikiä

Ympäristövaikutusten arviointi


1:20 000

Merkinnät







Voimajohtoreitin vaihtoehdot

-  Voimajohtoreitin vaihtoehto VEA
-  Voimajohtoreitin vaihtoehto VEB
-  Yli-Jurvan alueen vaihtoehtoreitit

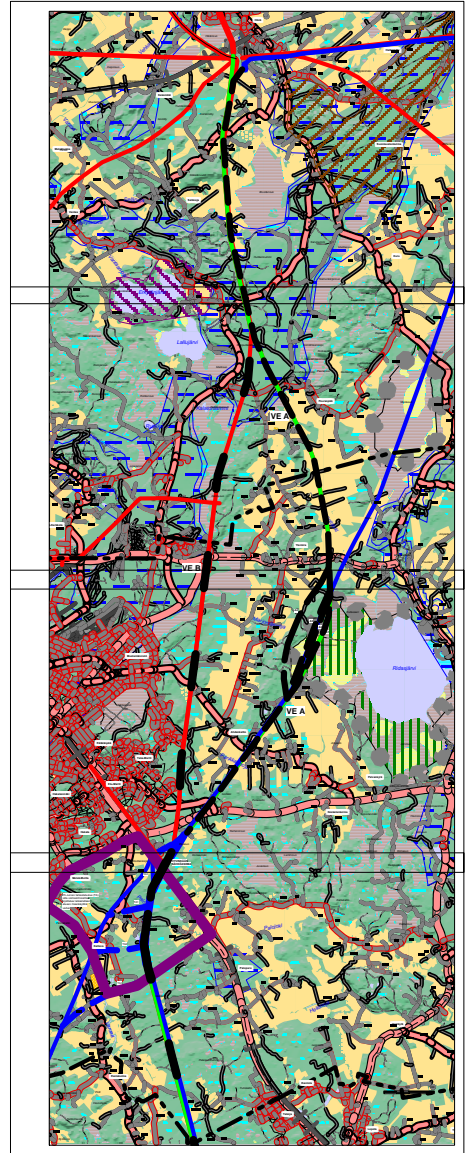
Nykyiset voimajohdot

-  400 kV
-  220 kV (110 kV käytössä)
-  110 kV

Alueet ja kohteet

-  Natura 2000-alue
-  Luonnonsuojelualue
-  Harjunsuojelualue
-  Valtakunnallisesti merkittävä kulttuurihistoriallinen ympäristö
-  Pohjavesialue
-  Yli-Jurvan tarkastelualue (TA), jolla voimajohtoreittien sijoittelua tarkastellaan alueen maankäyttöä varten

-  Liito-oravahavainto
-  Muu merkittävä luontokohde
-  Kiinteä muinaismuisto
-  Asuinrakennus, etäisyys voimajohdosta alle 100 m
-  Kuntaraja



Oulu 23.10.2007

SUUNNITTELUKESKUS OY

Hannu Kemiläinen
FL, suunnittelupäällikkö

Pohjakartat

© Maanmittauslaitos, lupa nro 24/MYY/07

Pohjakartta © AffectoGenimap Oy, lupa L7016/07