

## 400 + 110 kV voimajohtohanke Hikiä - Forssa

### Ympäristövaikutusten arviointi 1:30 000

#### Merkinnät

##### Voimajohtoreitin linjaus











— — — Uuden 400 kV voimajohdon linjaus

##### Nykyiset voimajohdot

— 400 kV

— 110 kV

#### Alueet ja kohteet

	Natura 2000-alue		Perinnemaisemakohte
	Luonnonsuojelualue		Verkittävä lintujen lentoreitti
	Arvokas maisemanähtävyys		Pohjavesialue
	Arvokas maisema-alue		Asuinrakennus, etäisyys voimajohdosta alle 100 metriä
	Luonnon monimuotoisuuden kannalta arvokas alue		
	Geologisesti arvokas alue		

Oulu 14.1.2008

FCG Suunnittelukeskus Oy

Hannu Kemiläinen,  
FL, johtava asiantuntija

Karttalehtijako 1-8:

Pohjakartat

© Maanmittauslaitos, lupa nro 24/MYY/07

Pohjakartta © AffectorGenimap Finland Oy, lupa L7016/07

