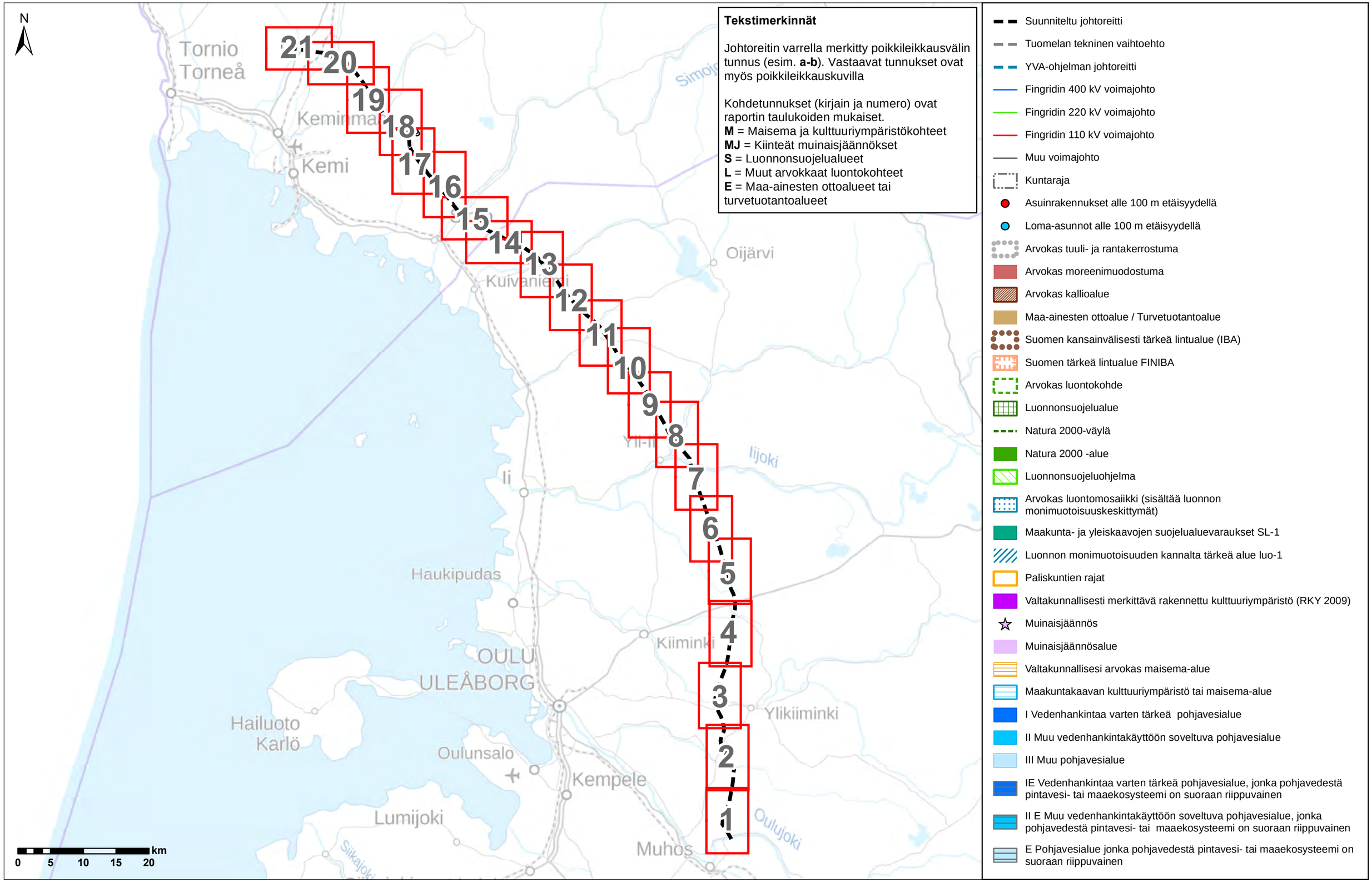
N
Tekstimerkinnät
Johtoreitin varrella merkitty poikkileikkausvälin tunnus (esim. **a-b**). Vastaavat tunnukset ovat myös poikkileikkauskuvilla
Kohdetunnukset (kirjain ja numero) ovat raportin taulukoiden mukaiset.
M = Maisema ja kulttuuriympäristökohteet
MJ = Kiinteät muinaisjäännökset
S = Luonnonsuojelualueet
L = Muut arvokkaat luontokohteet
E = Maa-ainesten ottoalueet tai turvetuotantoalueet
Suunniteltu johtoreitti
Tuomelan tekninen vaihtoehto
YVA-ohjelman johtoreitti
Fingridin 400 kV voimajohto
Fingridin 220 kV voimajohto
Fingridin 110 kV voimajohto
Muu voimajohto
Kuntaraja
Asuinrakennukset alle 100 m etäisyydellä
Loma-asunnot alle 100 m etäisyydellä
Arvokas tuuli- ja rantakerrostuma
Arvokas moreenimuodostuma
Arvokas kallioalue
Maa-ainesten ottoalue / Turvetuotantoalue
Suomen kansainvälisesti tärkeä lintualue (IBA)
Suomen tärkeä lintualue FINIBA
Arvokas luontokohde
Luonnonsuojelualue
Natura 2000-väylä
Natura 2000 -alue
Luonnonsuojeluohjelma
Arvokas luontomosaiikki (sisältää luonnon monimuotoisuuskeskittymät)
Maakunta- ja yleiskaavojen suojelualuevaraukset SL-1
Luonnon monimuotoisuuden kannalta tärkeä alue luo-1
Paliskuntien rajat
Valtakunnallisesti merkittävä rakennettu kulttuuriympäristö (RKY 2009)
Muinaisjäännös
Muinaisjäännösalue
Valtakunnallisesi arvokas maisema-alue
Maakuntakaavan kulttuuriympäristö tai maisema-alue
I Vedenhankintaa varten tärkeä pohjavesialue
II Muu vedenhankintakäyttöön soveltuva pohjavesialue
III Muu pohjavesialue
IE Vedenhankintaa varten tärkeä pohjavesialue, jonka pohjavedestä pintavesi- tai maaekosysteemi on suoraan riippuvainen
II E Muu vedenhankintakäyttöön soveltuva pohjavesialue, jonka pohjavedestä pintavesi- tai maaekosysteemi on suoraan riippuvainen
E Pohjavesialue jonka pohjavedestä pintavesi- tai maaekosysteemi on suoraan riippuvainen
Tornio
Torneå
Keminmaa
Kemi
Kuivaniemi
Oijärvi
Simojoki
Ylä-Ii
Iijoki
Ii
Haukipudas
Kiiminki
OULU
ULEÅBORG
Ylikiiminki
Hailuoto
Karlö
Oulunsalo
Kempele
Lumijoki
Muhos
Oulujoki
Siikajoki
1
2
3
4
5
6
7
8
9
10
11
12
13
14
15
16
17
18
19
20
21
km
0
5
10
15
20

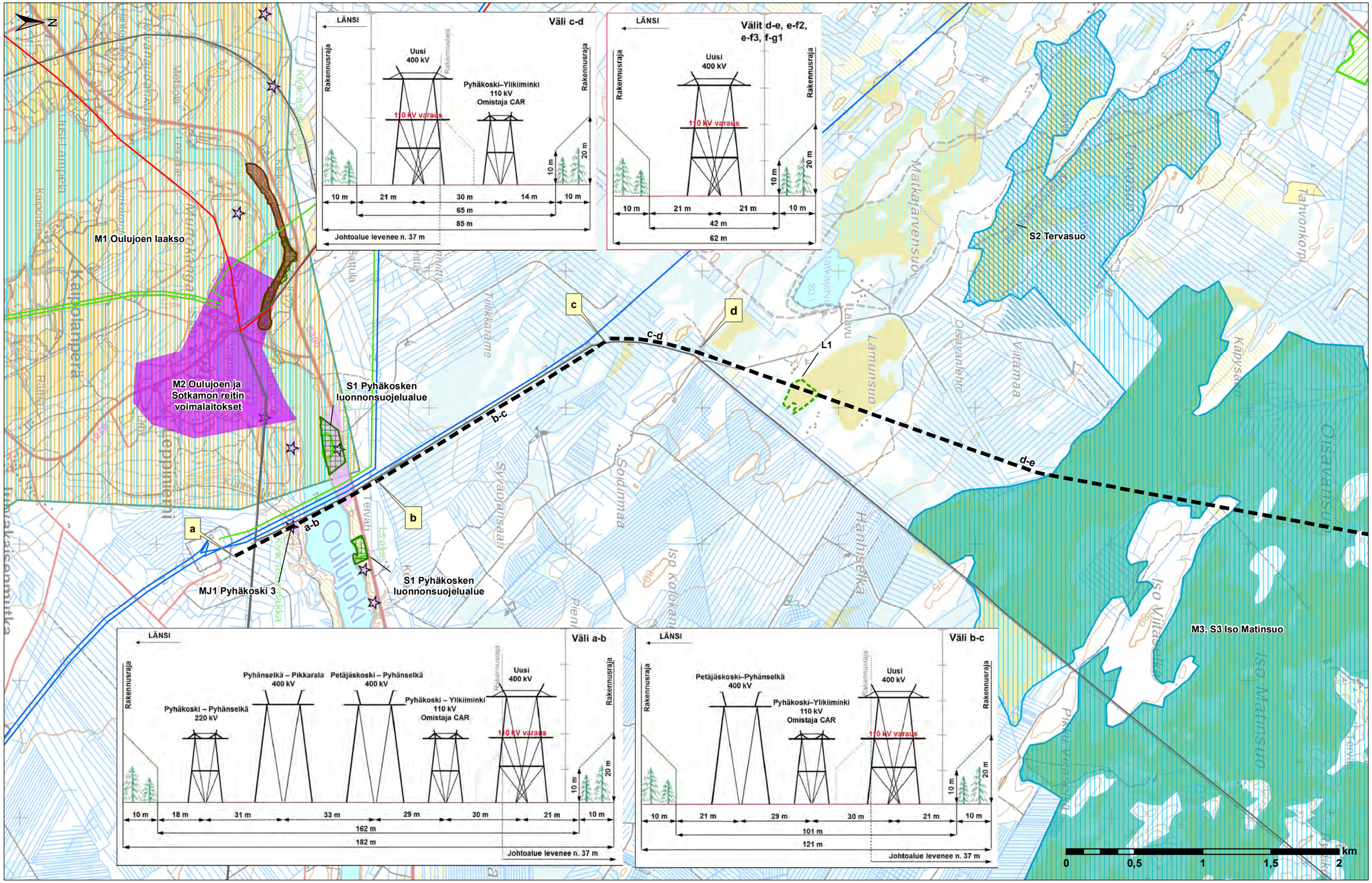
N
M1 Oulujoen laakso
M2 Oulujoen ja Sotkamon reitin voimalaitokset
S1 Pyhäkosken luonnonsuojelualue
S1 Pyhäkosken luonnonsuojelualue
MJ1 Pyhäkoski 3
S2 Tervasuo
M3, S3 Iso Matinsuo
a
b
c
d
a-b
b-c
c-d
d-e
L1
Oulujoki
Kainulanperä
Tervahaka
Tervaharju
Tiikkaräme
Syrjäojansaari
Soidinmaa
Hanhiselkä
Iso Kolkanmaa
Iso Matinsuo
Iso Vähäsuo
Matkajärvensuo
Lamunsuo
Läävu
Viitamaa
Käpysaari
Tahvonkorpi
Oisavanlehto
Oisavansuo
Kivikaskiniemi
Kivikaskiniemi
Kiviksaari
Kiviksaari
Kaipolanperä
Kaipolanperä
Uusi Lampela
Kanponmaa
Kanponmaa
Murtokangas
Leipäjärvi
Maisola
Sattula
Ylä-Tervaharju
Tervaharju
Tervahaka
Lisälä
Kiviksaari
Kiviksaari
Kiviksaari
Kiviksaari
Pienimaa
Pieni Vähäsuo
Pieni Vähäsuo
Matkajärvi
Matkajärvi
Tervahaka
Tervahaka
Tervahaka

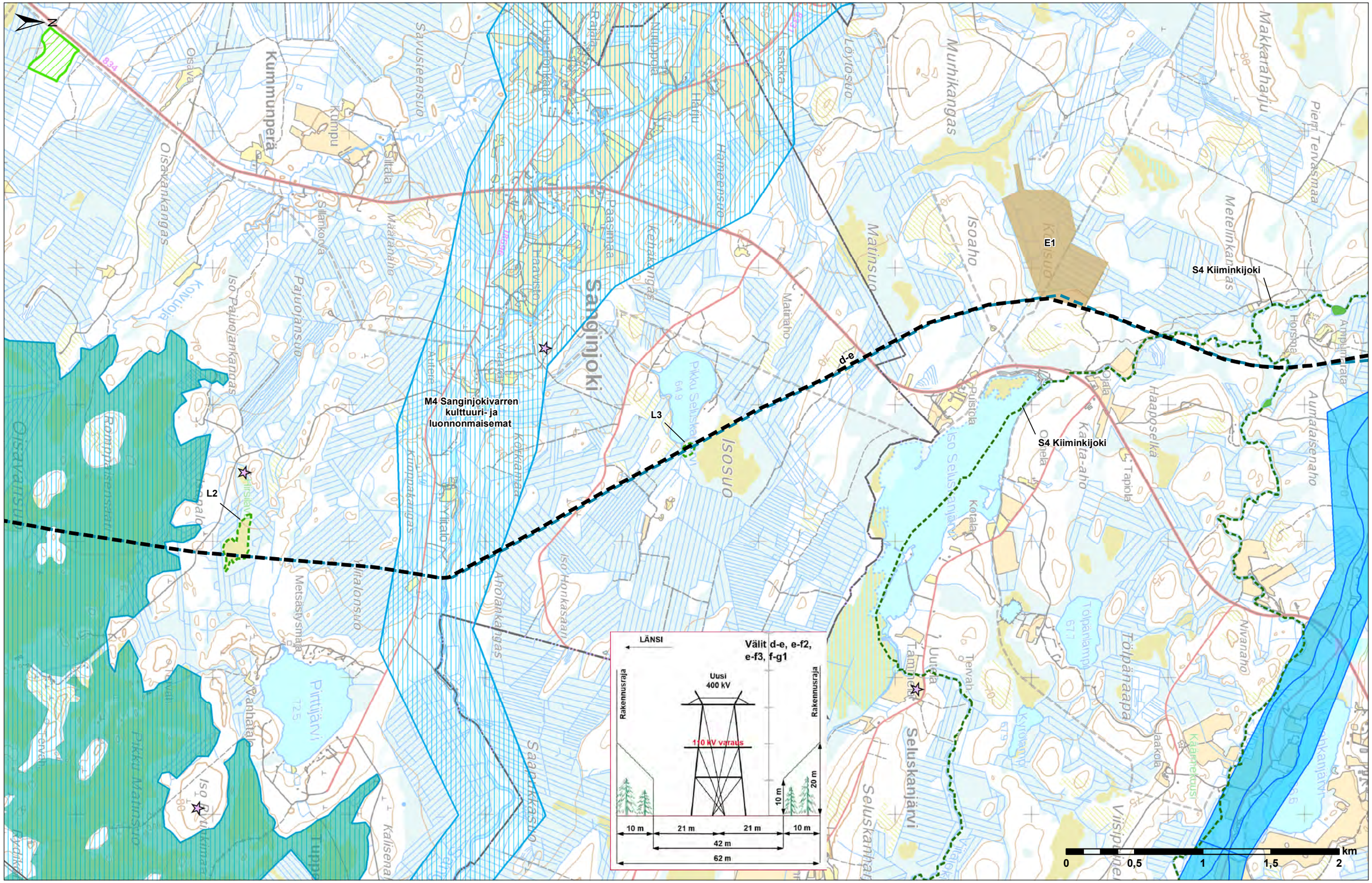
N
E1
S4 Kiiminkijoki
S4 Kiiminkijoki
d-e
L3
L2
M4 Sanginjokivarren kulttuuri- ja luonnonmaisemat
Sanginjoki
Kummunperä
Savusteensuo
Murhikangas
Löyösuo
Matinsuo
Isoaho
Kitsuo
Metelinkangas
Makkarahaju
Piem. Tervasmaa
Hämeensuo
Oisavankangas
Isoja Pajuojankangas
Pajuojansuo
Kiimingintie
Pikku Selänsuo
Iso Selänsuo
Seluskanjärvi
Tölpänaapa
Viisipäänne
Pirttijärvi
Metsästysmaa
Vanhatalo
Yläkalonsuo
Kiimingintie
Aholankangas
Iso Honkasaari
Kiimingintie
Kaliseinä
Pikku Matinsuo
Iso Kiimingintie
Kaarnekuus
Nivanaho
Aumalaisenaho
Ampumarata
Horsma
Haapaselkä
Kanta-aho
Tapiola
Ojala
Puistola
Kotala
Tervaho
Uutela
Tämmiranta
Jaakola
Tölpänlampi
Kyrönlampi
Matinaho
Kehäkangas
Paasimaa
Raivisto
Vaara
Rajala
Niuppola
Hatju
Isakka
Kumpu
Silitala
Silankova
Maätänälä
Alttere
Kiimpakangas
Kokkiamaa
Romppaksensaari
Ohela
Ojala
Iso Seluskanjärvi
Iso Honkasaari
Pikku Selänsuo
Iso Pajuojankangas
Oisava
Koivuola
Iso Kiimingintie
Pikku Kiimingintie
Iso Kiimingintie
Lumpu
Kaliseinä
Saapinkasuo
Kiimingintie
Kiimingintie
Kiimingintie

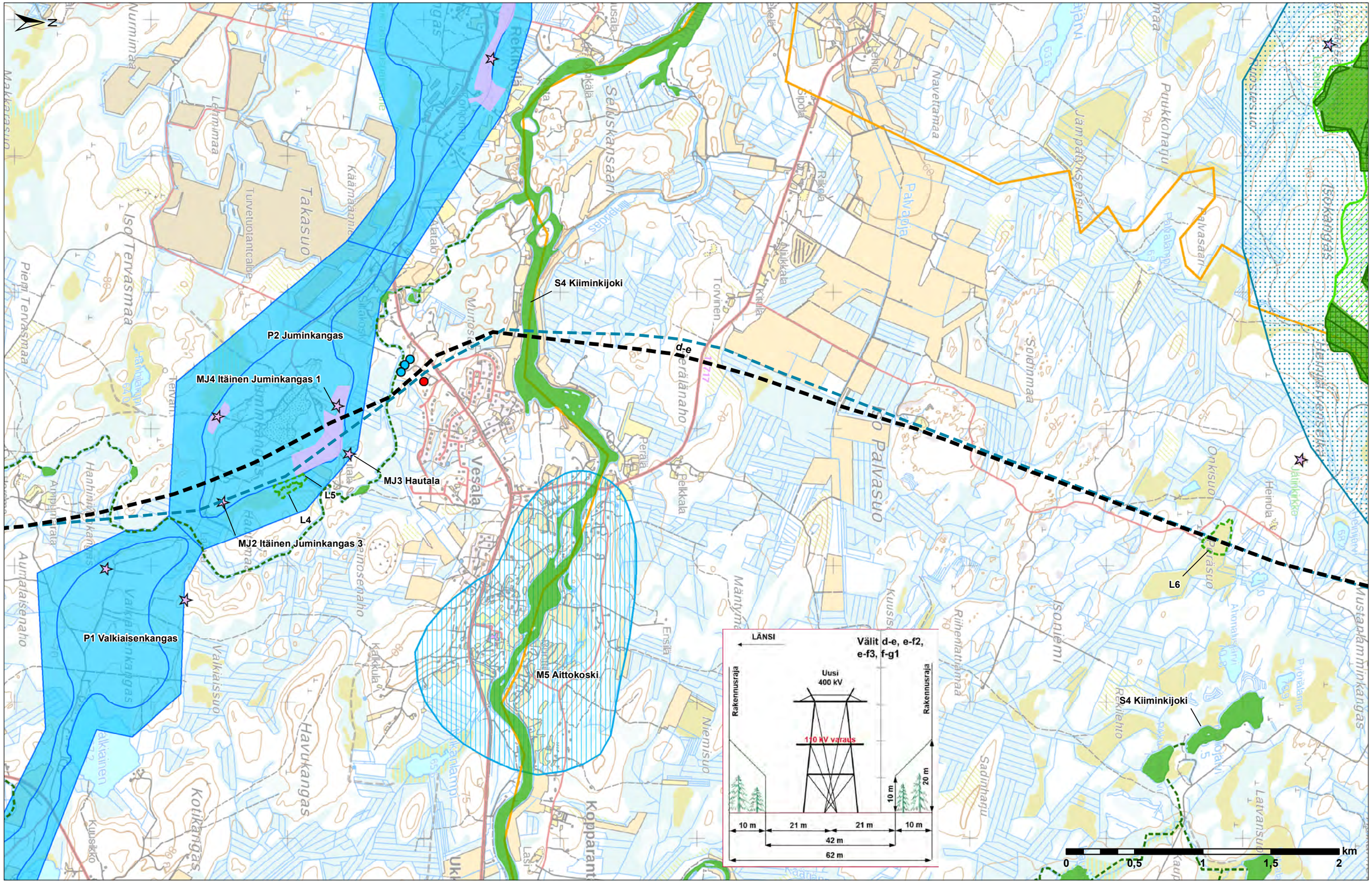
N
S4 Kiiminkijoki
P2 Juminkangas
MJ4 Itäinen Juminkangas 1
MJ3 Hautala
L5
L4
MJ2 Itäinen Juminkangas 3
P1 Valkiaisenkangas
M5 Aittokoski
d-e
L6
S4 Kiiminkijoki
LÄNSI
Välit d-e, e-f2, e-f3, f-g1
Rakennusraja
Uusi 400 kV
110 kV varaus
Rakennusraja
10 m
20 m
10 m
21 m
21 m
10 m
42 m
62 m
0
0,5
1
1,5
2
km

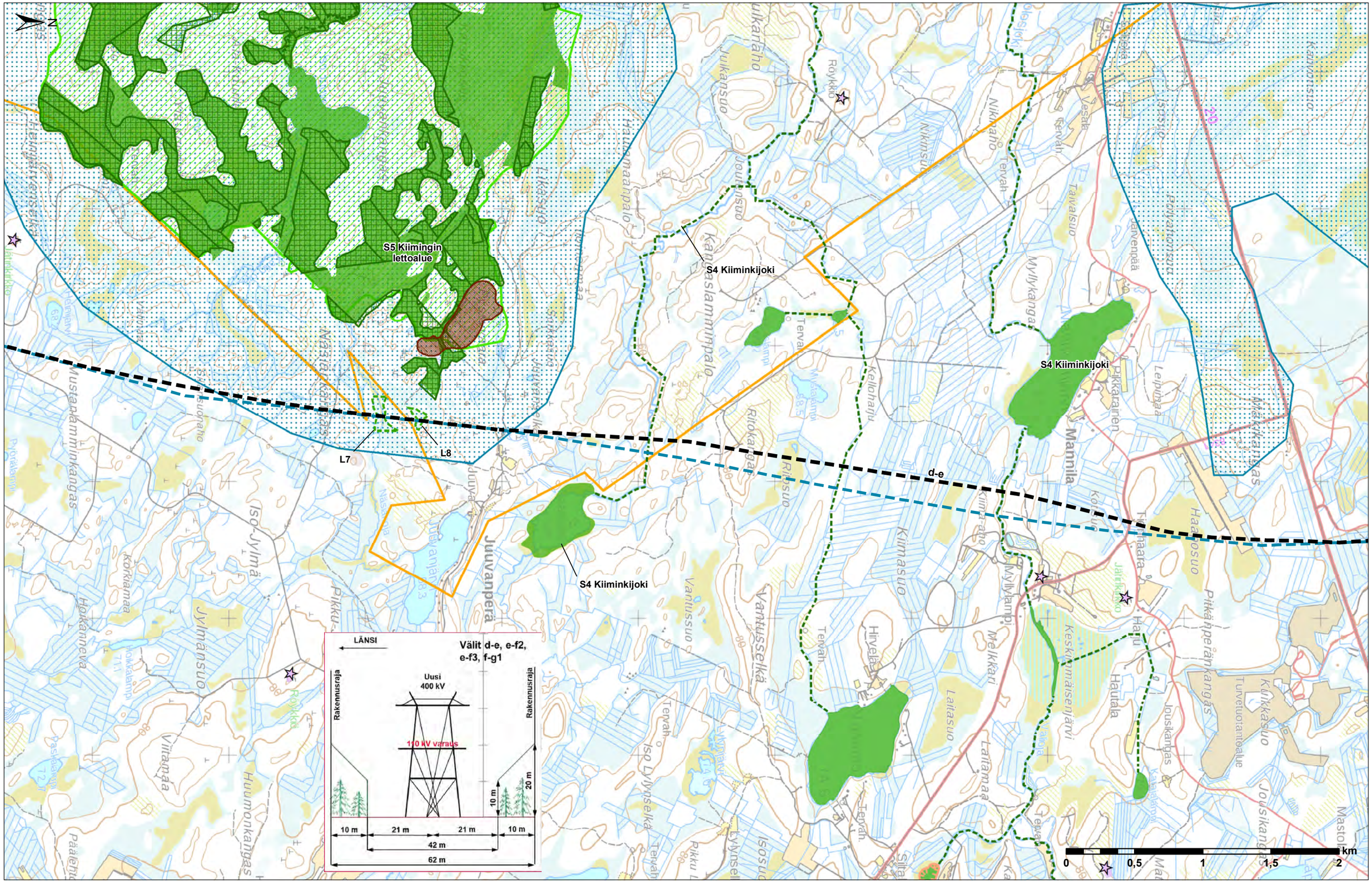
N
S5 Kiimingin lettoalue
S4 Kiiminkijoki
S4 Kiiminkijoki
S4 Kiiminkijoki
L7
L8
d-e
Röykkiö
Julkanaho
Julkansuo
Nikkaho
Nikinsuo
Tervah
Vesala
Taivalsuo
Myllykangas
Kanaslamminpalo
Kellohaju
Riitokangas
Riitosuo
Mannila
Rikkarainen
Leipimaa
Haapaosuo
Pitkänperänkangas
Keskimmäisenjärvi
Hautala
Jouskangas
Turvetuotantoalue
Kiikkasuo
Kiimasuo
Kiimaaho
Mylylampi
Mielkkari
Laitasuo
Laitamaa
Hirvelä
Vantussuo
Vantusselkä
Lyhynselkä
Isosuo
Iso Lyhynselkä
Pikku Lyhynselkä
Juuvanperä
Juuvanjärvi
Juuvanjärvi
Juuvanaho
Näsiaho
Näsiaho
Näsiaho
Iso-Jylmä
Jylmänsuo
Jylmänkangas
Korkiamaa
Hoikanneva
Huumonkangas
Viitamaa
Mustalamminkangas
Mustalamminpalo
Pikku-
Röykkiö
Tervah
LÄNSI
Välit d-e, e-f2, e-f3, f-g1
Rakennusraja
Rakennusraja
Uusi 400 kV
110 kV varaus
10 m
20 m
10 m
21 m
21 m
10 m
42 m
62 m
0
0,5
1
1,5
2
km

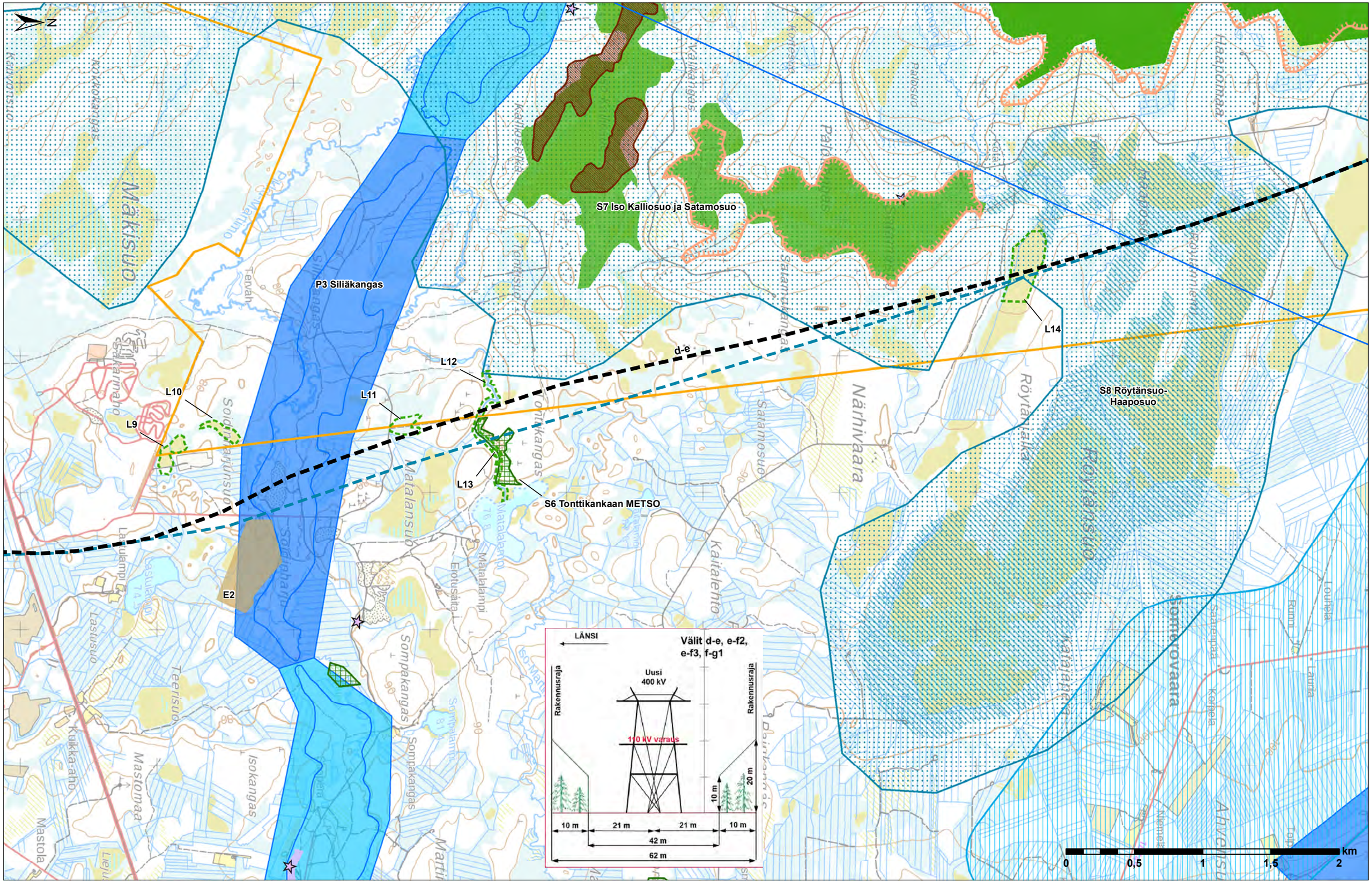
N
S7 Iso Kalliosuo ja Satamosuo
P3 Siliäkangas
L14
d-e
L12
L10
L11
L9
L13
S6 Tonttikankaan METSO
S8 Röytänsuo-Haaposuo
E2
Mäksuo
Näränivaara
Röytänsuo
Somerovaara
Kaitalento
Matalansuo
Sompakangas
Isokangas
Teerisuo
Mastomaa
Lastusuo
Kukkia-aho
Mastola
LÄNSI
Välit d-e, e-f2, e-f3, f-g1
Uusi 400 kV
Rakennusraja
Rakennusraja
110 kV varaus
10 m
20 m
10 m
21 m
21 m
10 m
42 m
62 m
0
0,5
1
1,5
2
km

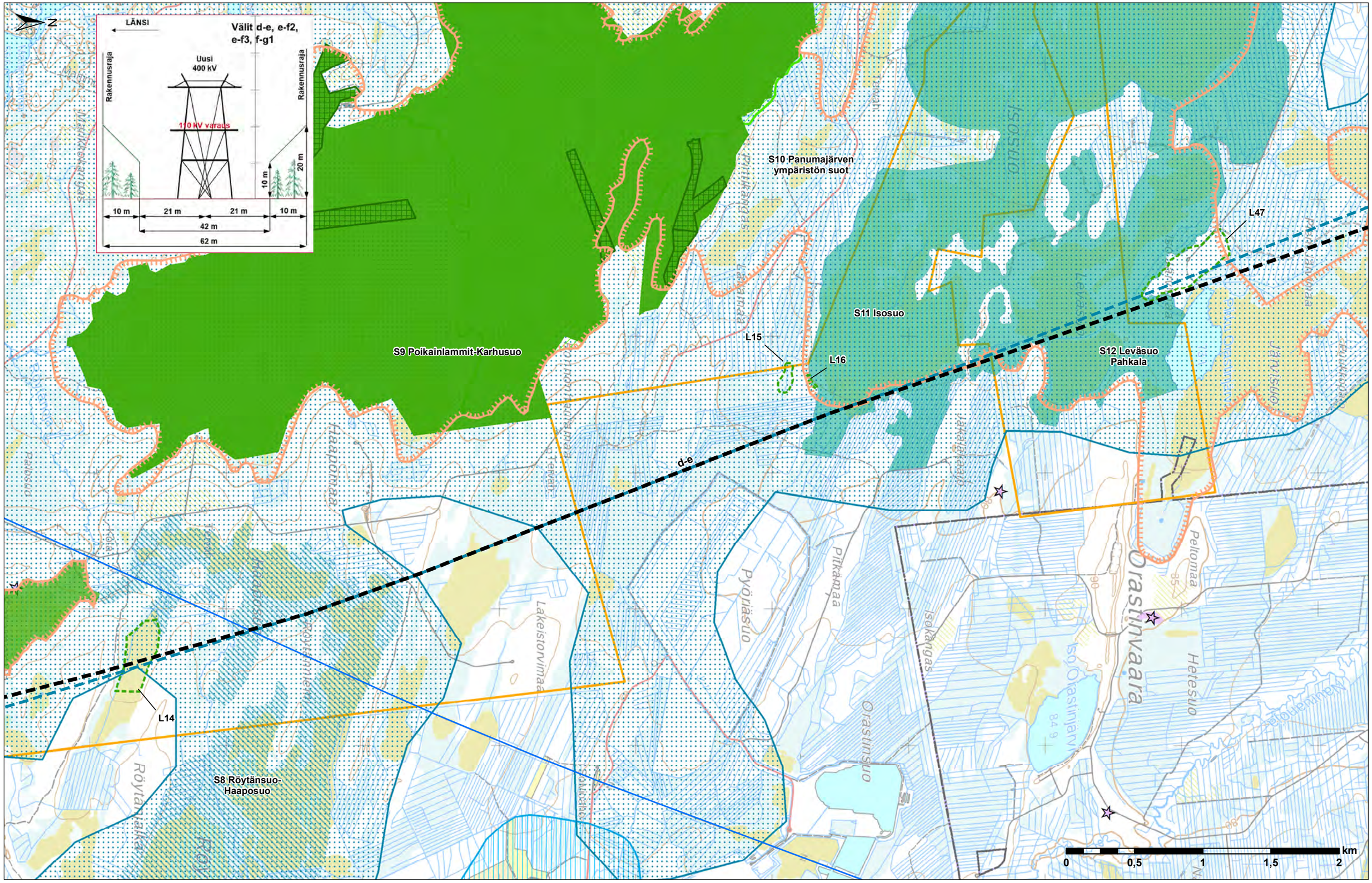
N
LÄNSI
Välit d-e, e-f2, e-f3, f-g1
Uusi 400 kV
Rakennusraja
Rakennusraja
110 kV varaus
10 m
20 m
10 m
21 m
21 m
10 m
42 m
62 m
S9 Poikainlammit-Karhusuo
S10 Panumajärven ympäristön suot
S11 Isosuo
S12 Leväsuo Pahkala
S8 Röytänsuo-Haaposuo
L14
L15
L16
L47
d-e
Isosuo
Pyöriäsuo
Pitkämaa
Isokangas
Orastinsuo
Orastinvaara
Peltomaa
Hetesuo
Lakeistorvimaa
Röytänsuo
Iso Orastinjärvi
km
0
0,5
1
1,5
2

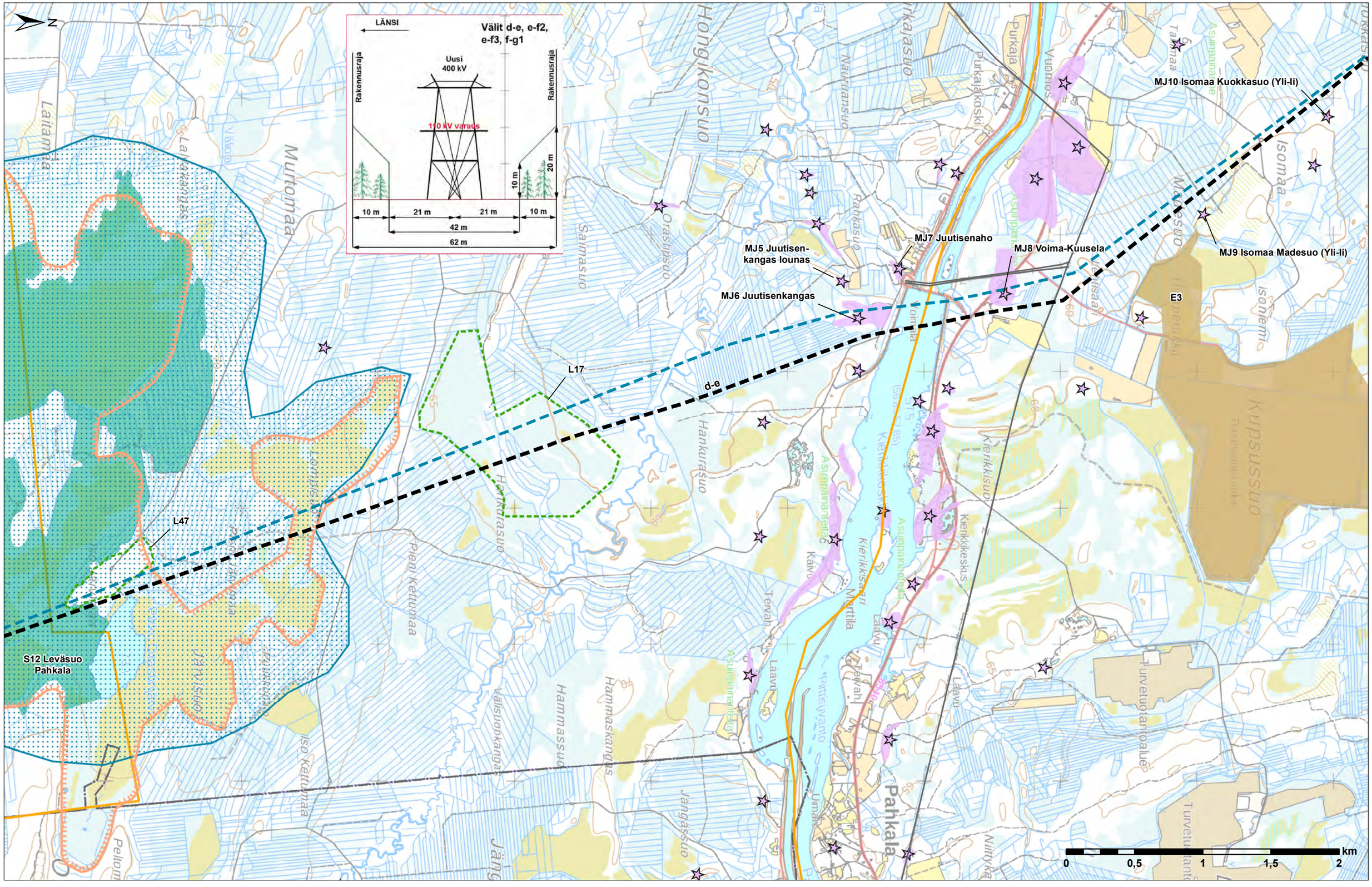
N
LÄNSI
Välit d-e, e-f2, e-f3, f-g1
Uusi 400 kV
Rakennusraja
Rakennusraja
110 kV varaus
10 m
20 m
10 m
21 m
21 m
10 m
42 m
62 m
MJ10 Isomaa Kuokkasuo (Yli-li)
MJ9 Isomaa Madesuo (Yli-li)
MJ8 Voima-Kuusela
MJ7 Juutisenaho
MJ5 Juutisen-kangas lounas
MJ6 Juutisenkangas
E3
L17
d-e
L47
S12 Leväsuo Pahkala
Hongikonsuo
Purkajasuo
Purkajakoski
Purkaja
Vuohos
Isomaa
Madesuo
Isoniemi
Kuipsuo
Kierikkisuo
Kierikkikeskus
Kierikkisaari
Martilla
Laavu
Tervah.
Pintsuvanto
Pahkala
Turvetuotantoalue
Niittyka
Jängässuo
Hammaskangas
Hammassuo
Iso Kettumaa
Pieni Kettumaa
Hankurasuo
Hankuraisuo
Hankasuo
Rahkasuo
Nauruansuo
Orastinsuo
Saimasuo
Murtomaa
Laitamaa
Lakkamaa
Jänisuo
Pellom
km
0
0,5
1
1,5
2

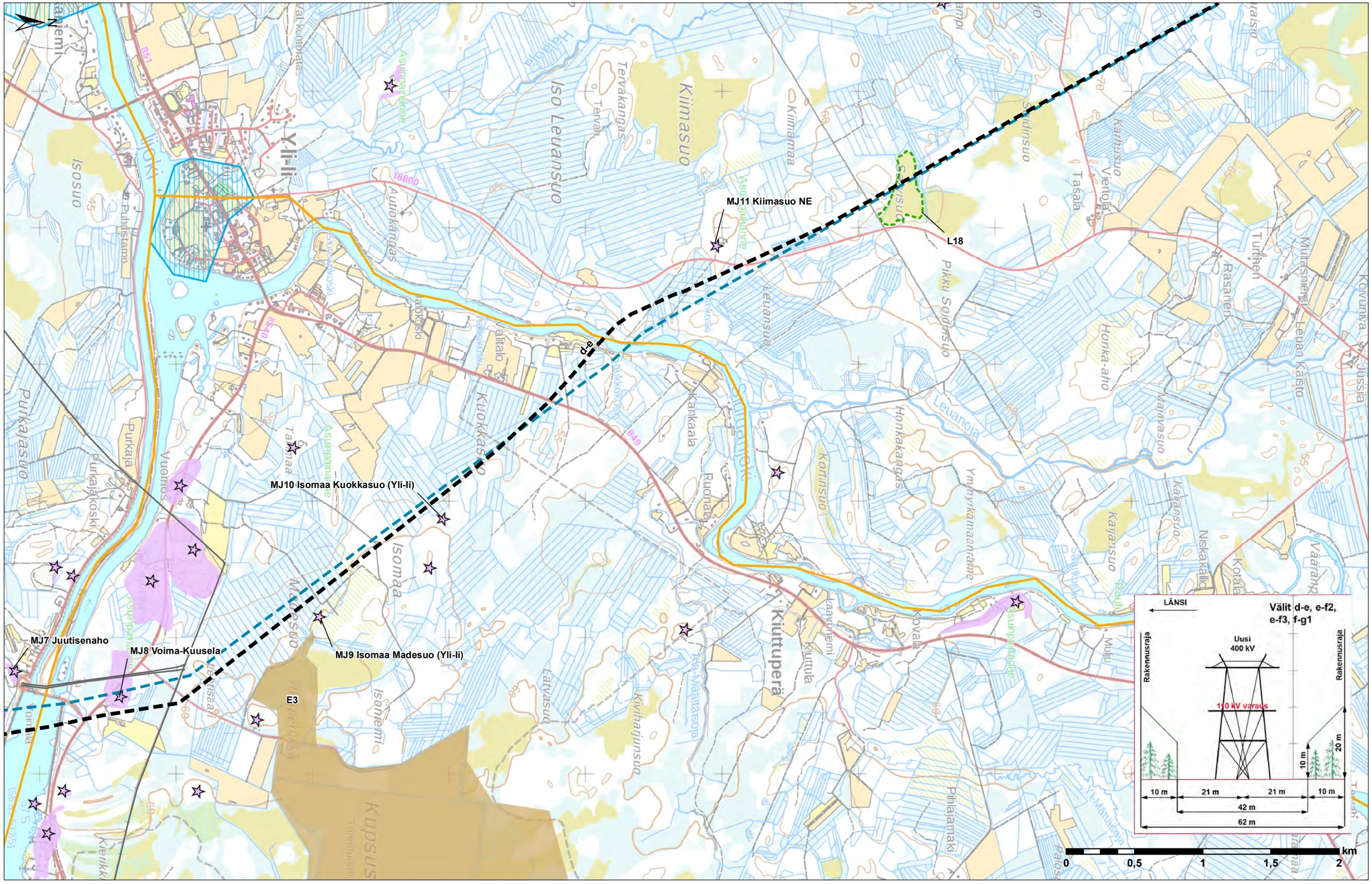
MJ11 Kiimasuo NE
L18
d-e
MJ10 Isomaa Kuokkasuo (Yli-li)
MJ7 Juutisenaho
MJ8 Voima-Kuusela
MJ9 Isomaa Madesuo (Yli-li)
E3
Iso Leuansuo
Kiimasuo
Kiimamaa
Tervakangas
Autiokangas
Kuokkasuo
Isomaa
Madesuo
Isoniemi
Kiuttuperä
Kiuttula
Kiviharjunsuo
Kortinsuo
Ymmyrkämaantäme
Honkakangas
Leuanoja
Pikku Soidinsuo
Soidinsuo
Tasala
Honka-aho
Rasanen
Turunen
Leuan Kaisto
Kaijansuo
Niskakallio
Kovaa
Muju
Pihlajamäki
Purkajakoski
Purkaja
Isosuo
Puhdistamo
Yli-li
Voima
Kuusela
Kierikkakoski
Kuusus
Ruonala
Kankaala
Tervakangas
Asuinpaikanne
Asuinpaikanne
Asuinpaikanne

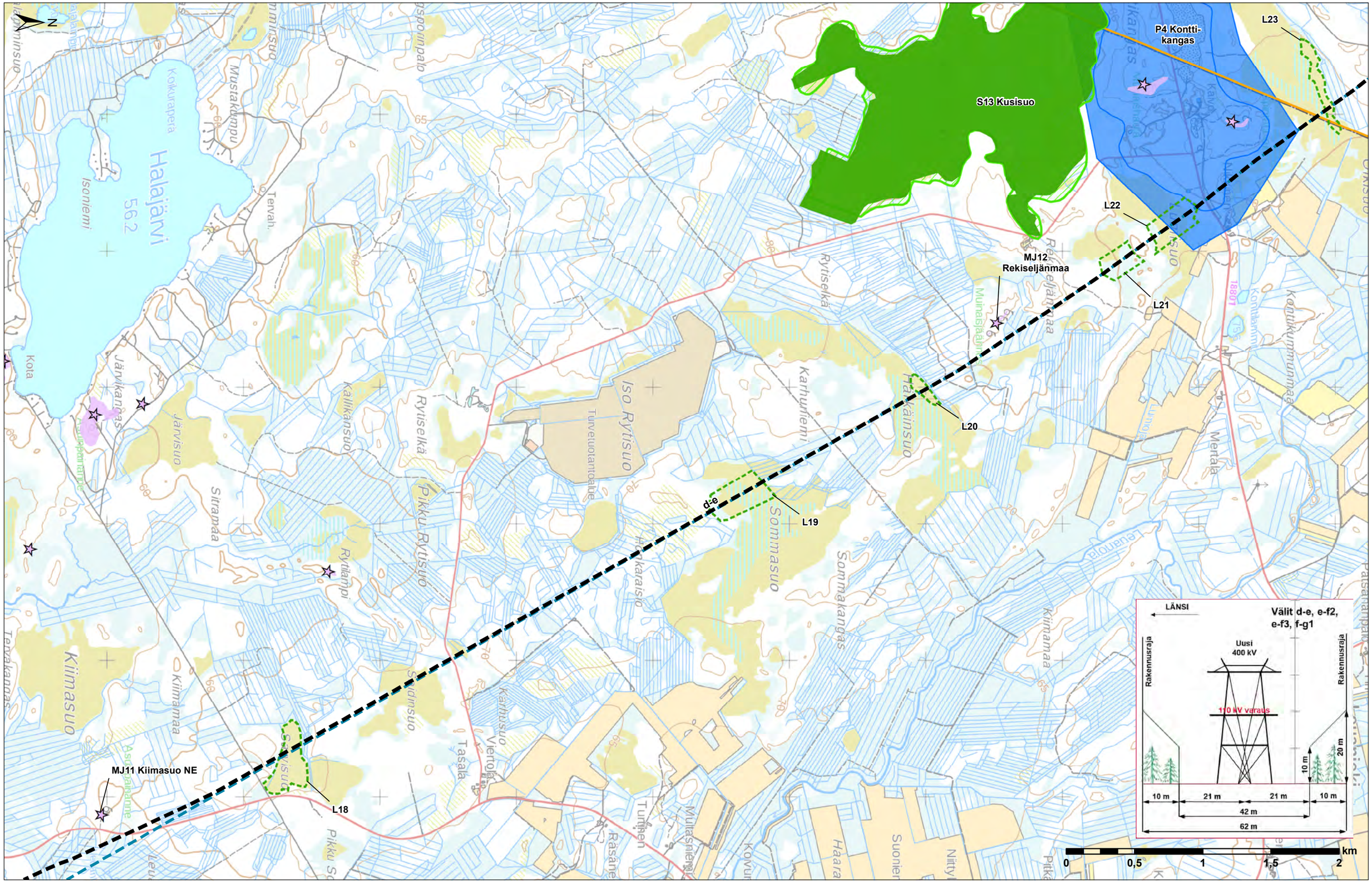
N
S13 Kusisuo
P4 Kontti-
kangas
L23
L22
L21
L20
L19
L18
MJ12
Rekiseljänmaa
MJ11 Kiimasuo NE
d-e
Halajärvi
56.2
Isoniemi
Kokurapera
Mustakumpu
Tervah.
Kota
Järvikanras
Järvisuo
Sitramaa
Kiimasuo
Kiimamaa
Rytilampi
Pikku Rytisuo
Rytiselkä
Iso Rytisuo
Turvetuotantoalue
Kärhunniemi
Hakkaräisö
Sommasuo
Sommakangas
Kiimamaa
Kontikummunmaa
Mertala
Leuanoja
Tasala
Viertola
Räsänen
Turtinen
Muitasniemi
Kovu
Haara
Suonien
Niitty
Pitkä
Pitkäranta
Rekiseljänmaa
Muinaisjäänne
Kontitarmi
Lintola
Kärhusuo
Källikänsuo
Pikku Sodinsuo
Asuinjäänne
Kiimajäänne
Leu
Tervakanras
Pikku S
Rytiselkä
Kaivo
Kanras
Kusisuo
Kiimasuo
Kiimamaa
Kiimasuo
Kiimamaa
Kiimasuo
Kiimamaa

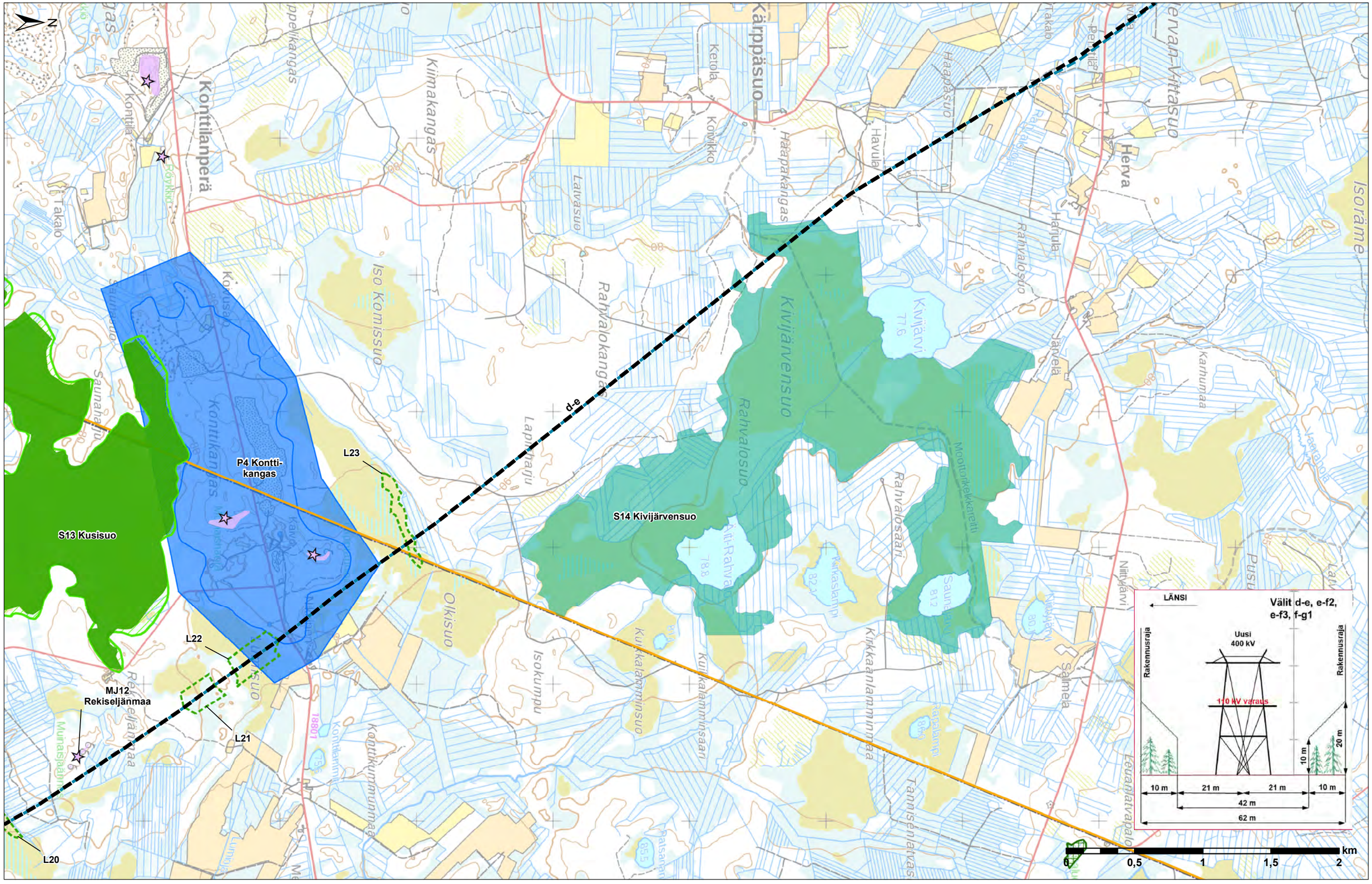
N
d-e
S13 Kusisuo
P4 Kontti-
kangas
L23
S14 Kivijärvensuo
L22
L21
L20
MJ12
Rekiseljänmaa
Konttilanperä
Kärppäsuo
Herva
Kivijärvensuo
Rahvalosuo
Rahvalokangas
Iso Komissuo
Olkisuo
Isokumpu
Kuikkaamminsuo
Kuikkaamminsaari
Kirkkaanlammimmaa
Tannisenlatvas
Salmela
Leuanlatvapalo
Kiimakangas
Lalvasuo
Haapakangas
Havula
Haapasuo
Hahtula
Rahvalosuo
Kivijärvi
Jänveiä
Karhunmaa
Isoräme
Pusu
Kontti
Pöykkö
Takalo
Saunahaju
Kontti-
kangas
Kontti-
kummunmaa
Rekiseljänmaa
Muinaisjaari
Ketola
Koivikko
Rahvalosaari
Mootoriikelkkareitti
Kirkkaslampi
Ratsanpi
Niittylärvi
Ala-Rahvalo
Kivijärvi
LÄNSI
Välit d-e, e-f2,
e-f3, f-g1
Uusi
400 kV
Rakennusraja
Rakennusraja
110 kV varaus
10 m
21 m
21 m
10 m
42 m
62 m
10 m
20 m
0
0,5
1
1,5
2
km

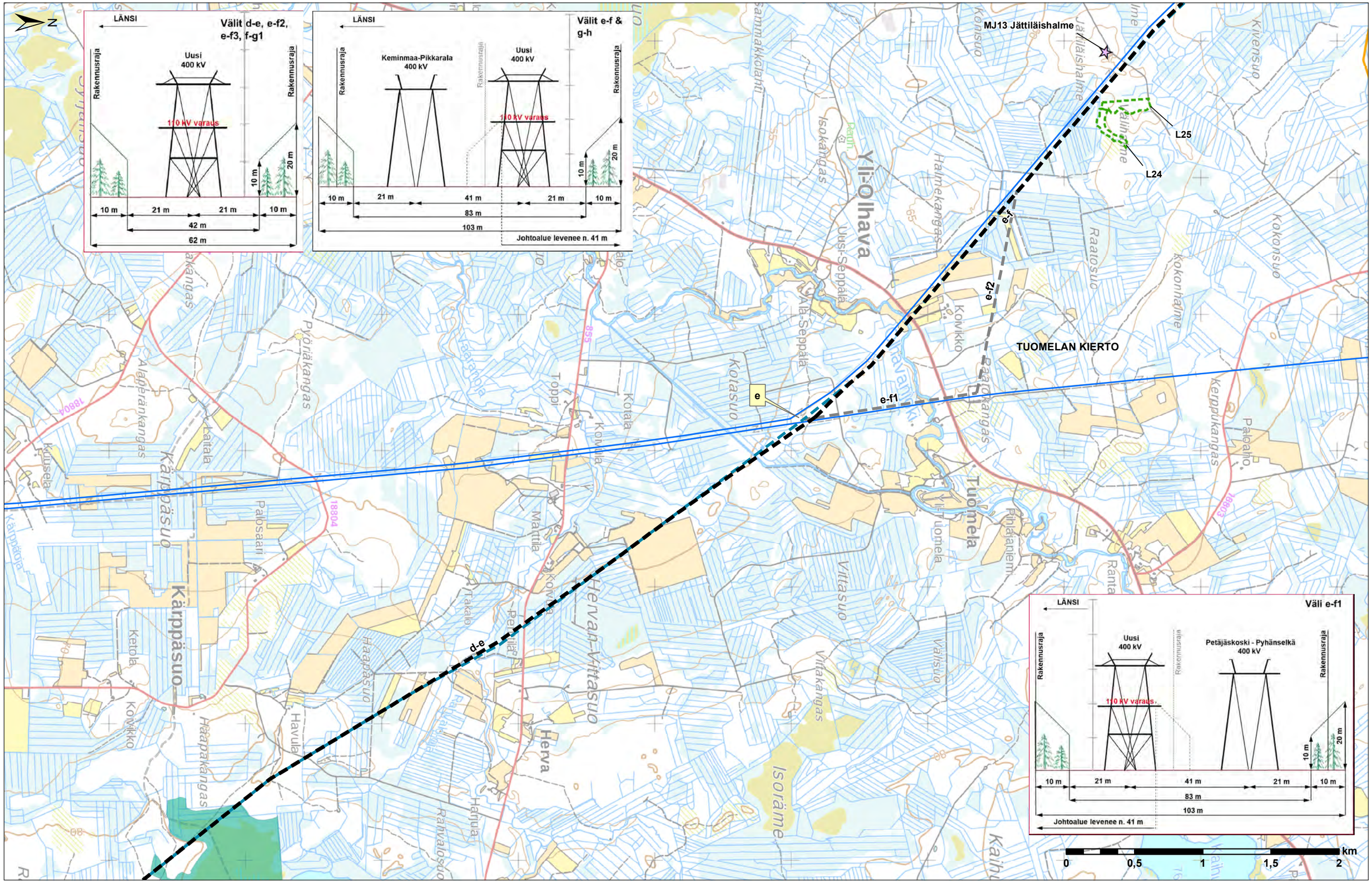
N
LÄNSI
Välit d-e, e-f2, e-f3, f-g1
Rakennusraja
Uusi 400 kV
110 kV varaus
10 m
20 m
10 m
21 m
21 m
10 m
42 m
62 m
LÄNSI
Välit e-f & g-h
Rakennusraja
Keminmaa-Pikkarala 400 kV
Uusi 400 kV
110 kV varaus
10 m
21 m
41 m
21 m
10 m
83 m
103 m
Johtoalue levenee n. 41 m
MJ13 Jättiläishalme
L25
L24
e-f
e-f2
e-f1
e
d-e
TUOMELAN KIERTO
Ylä-Olhava
Tuomela
Kärppäsuo
Hervan-Vittasuo
Herva
Isoräme
LÄNSI
Väli e-f1
Rakennusraja
Uusi 400 kV
110 kV varaus
Petäjäskoski - Pyhänselkä 400 kV
10 m
20 m
10 m
21 m
41 m
21 m
10 m
83 m
103 m
Johtoalue levenee n. 41 m
0
0,5
1
1,5
2
km

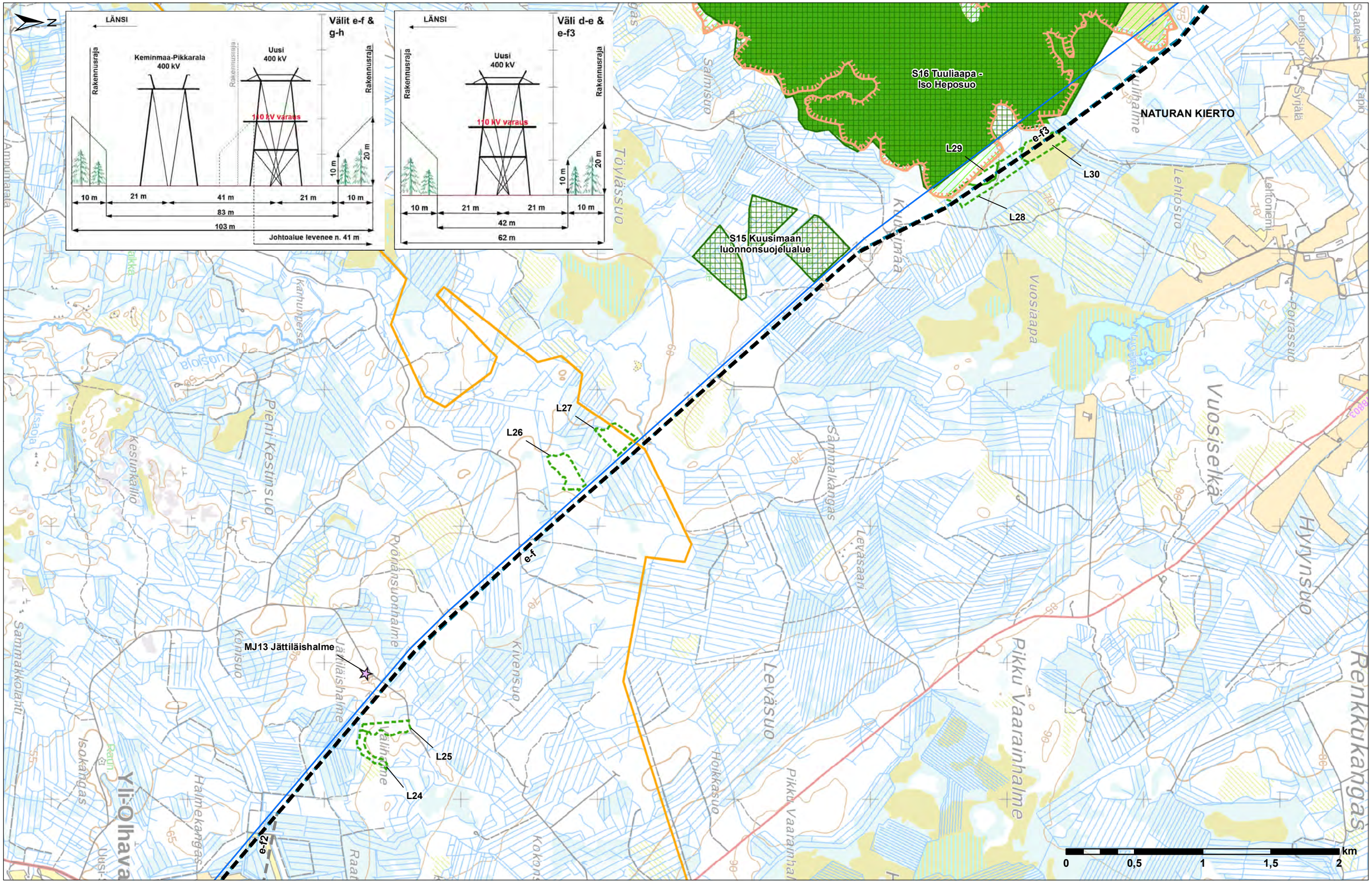
N
LÄNSI
Välit e-f & g-h
Keminmaa-Pikkarala 400 kV
Uusi 400 kV
Rakennusraja
110 kV varaus
10 m
21 m
41 m
21 m
10 m
83 m
103 m
Johtoalue levenee n. 41 m
20 m
LÄNSI
Väli d-e & e-f3
Uusi 400 kV
Rakennusraja
110 kV varaus
10 m
21 m
21 m
10 m
42 m
62 m
20 m
S16 Tuuliaapa - Iso Heposuo
NATURAN KIERTO
L29
e-f3
L30
L28
S15 Kuusimaan luonnonsuojelualue
L27
L26
e-f
MJ13 Jättiläishalme
L25
L24
e-f2
Salmisuo
Tövilässuo
Kuusimaa
Vuosiaapa
Lehtosuo
Syrjälä
Tapio
Saarela
Lehtoniemi
Porassuo
Vuosiselkä
Hyrynsuo
Renkkukangas
Pikku Vaarainhalme
Leväsuo
Sammalkangas
Leväsaari
Hoikkasuo
Kivensuo
Ryöpäisuohalme
Pieni Kestinsuo
Kestunkallio
Kuusiola
Karhunperse
Jättiläishalme
Sammakkolahti
Isokangas
Halmekangas
Yli-Olhava
km
0
0,5
1
1,5
2

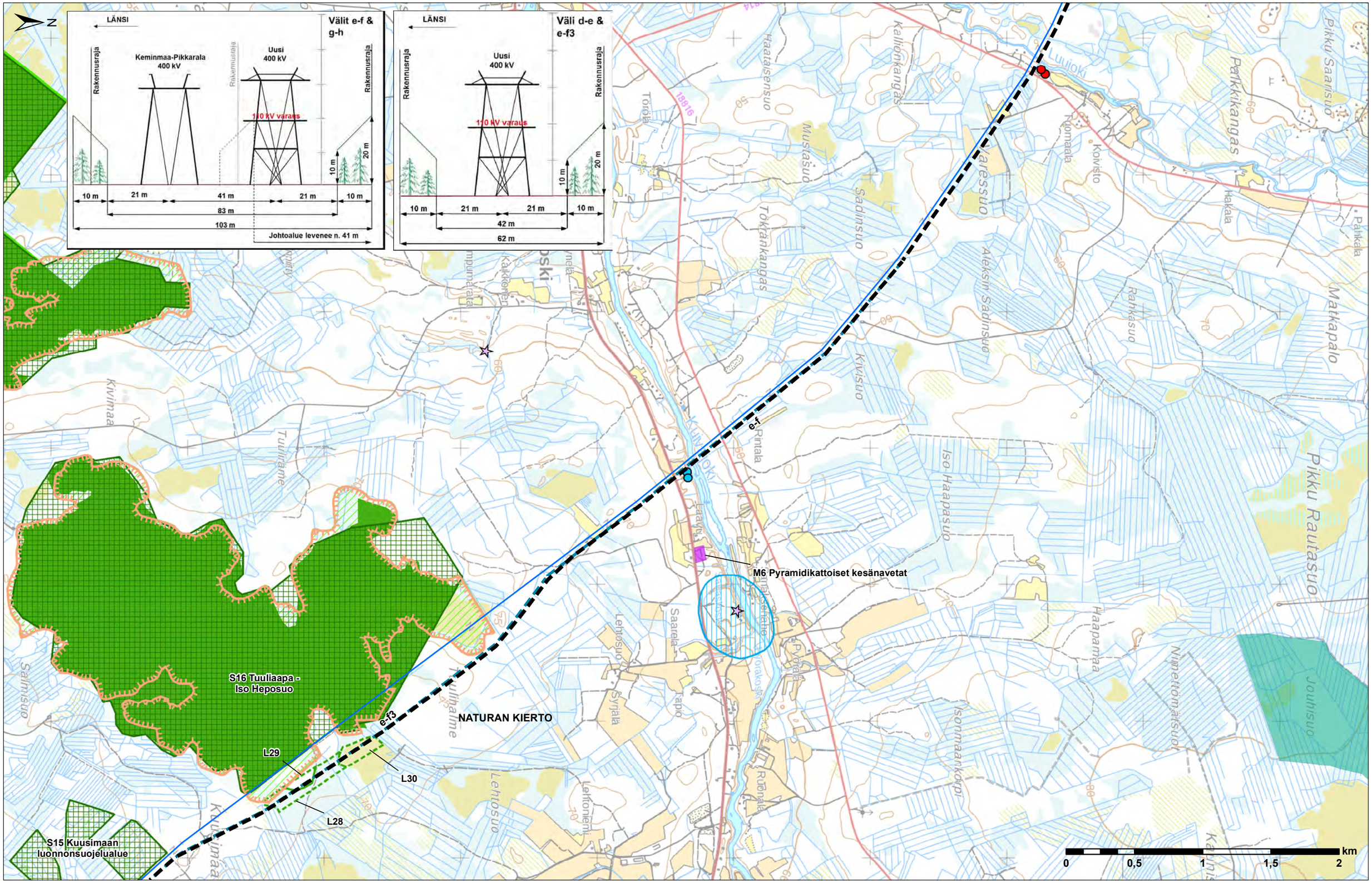
N
LÄNSI
Välit e-f & g-h
Rakennusraja
Keminmaa-Pikkarala 400 kV
Uusi 400 kV
110 kV varaus
10 m
20 m
21 m
41 m
83 m
103 m
Johtoalue levenee n. 41 m
Väli d-e & e-f3
42 m
62 m
Kivimaa
Tuuliraime
Kuusimaa
Salmisuo
Lehtosuo
Tuuliraime
Kaikkonen
Kallionkangas
Haatalsensuo
Mustasuo
Tökkänkangas
Sadinsuo
Aleksin Sadinsuo
Kivisuo
Rintala
Iso Haapasuo
Haapamaa
Nimettomänsuo
Jouhisuo
Pikku Rautasuo
Pikku Saarisuo
Parkkikangas
Koivisto
Kakala
Pankala
Matkapalo
Rankasuo
Luujoki
Kuivajoki
Saarela
Tapio
Syrjälä
Lehtoniemi
Ruonala
Isonmaankorpi
e-f
e-f3
M6 Pyramidikattoiset kesänavetat
S16 Tuuliaapa - Iso Heposuo
NATURAN KIERTO
L29
L30
L28
S15 Kuusimaan luonnonsuojelualue
0
0,5
1
1,5
2
km

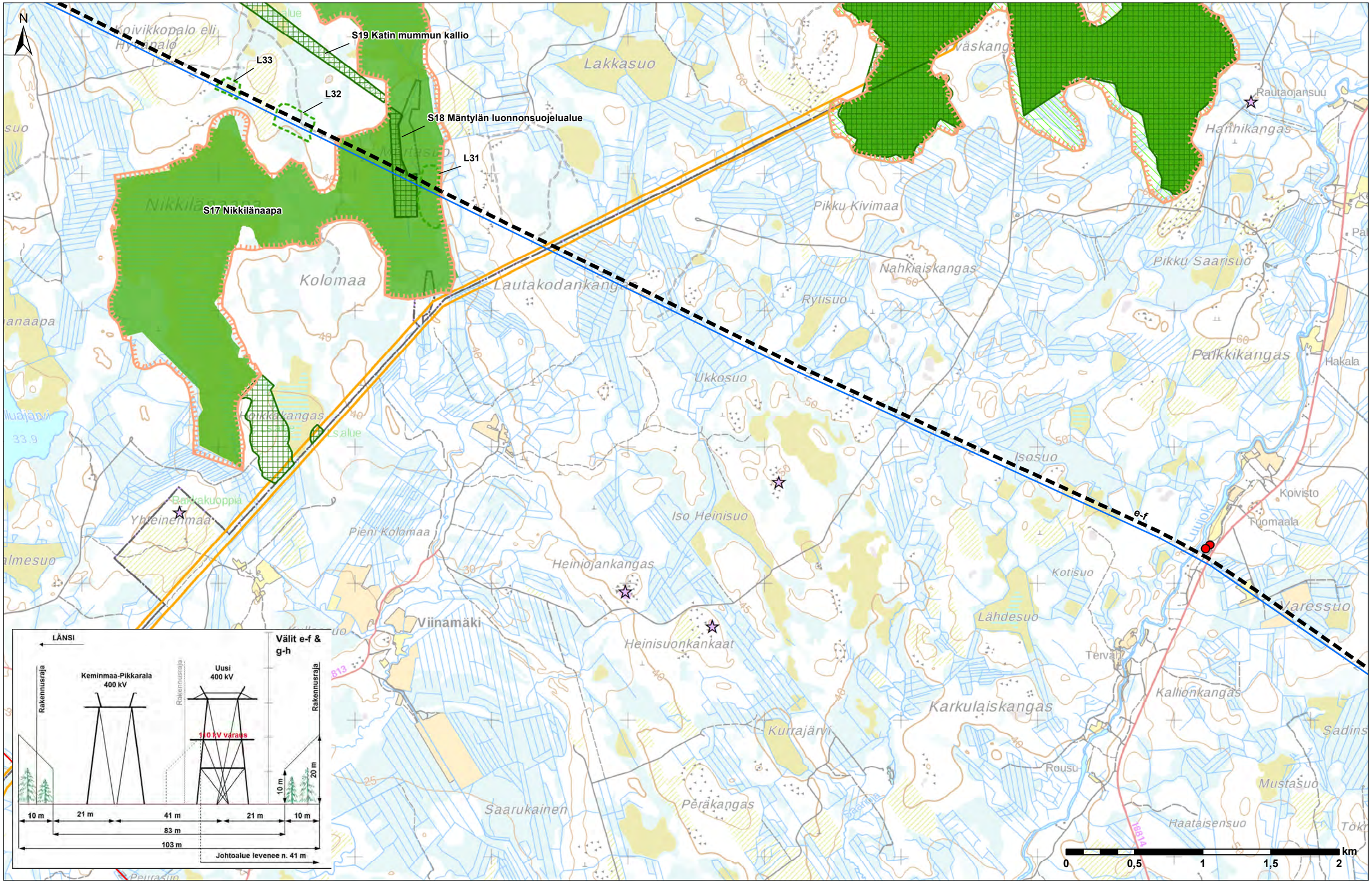
N
S19 Katin mummun kallio
L33
L32
S18 Mäntylän luonnonsuojelualue
L31
S17 Nikkilänaapa
Lakkasuo
Kolomaa
Lautakodankangas
Pikku Kivimaa
Nahkiaiskangas
Ryösuo
Ukkosuo
Isosuo
Iso Heinisuo
Pieni Kolomaa
Heiniojankangas
Heinisuonkankaat
Viinamäki
Kotisuo
Lähdesuo
Karkulaiskangas
Kurrajärvi
Saarukainen
Peräkangas
Rousu
Haataisensuo
Mustasuo
Kallionkangas
Tervä
Varessuo
Tuomaala
Koivisto
Luujoki
Pikku Saarisuo
Paikkikangas
Hakala
Hanhikangas
Rautaojansuu
Yhteinenmaa
Pankakuoppia
e-f
km
0
0,5
1
1,5
2
LÄNSI
Rakennusraja
Keminmaa-Pikkarala
400 kV
Uusi
400 kV
110 kV varaus
Välit e-f &
g-h
10 m
21 m
41 m
21 m
10 m
83 m
103 m
Johtoalue levenee n. 41 m
20 m

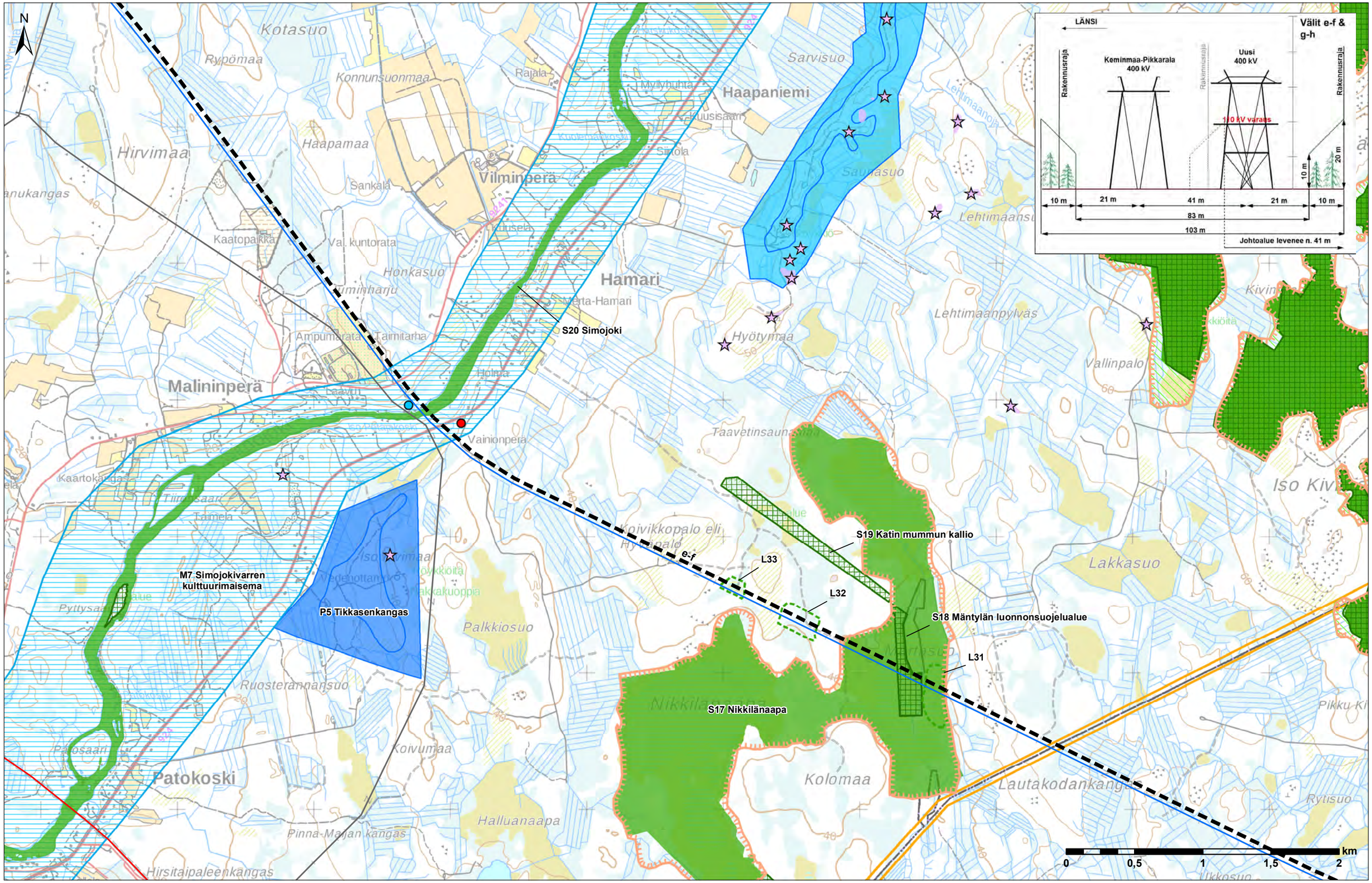
N
Kotasuo
Rypömaa
Konnunsuonmaa
Rajala
Mylyhuhta
Haapaniemi
Sarvisuo
Lehtimaanojat
Hirvimaa
Haapamaa
Sankalä
Vilminpera
Siimola
Saunasuo
Kaatopaikka
Val. kuntorata
Honkasuo
Hamari
Merta-Hamari
S20 Simojoki
Hyötymaa
Lehtimaanpylväs
Vallinpalo
Ampumarata
Taimitarha
Malininpera
Vainionpera
Taavetinsaunasilta
Kaartokangas
Taimela
Koivikkopalo eli Hyötypalo
S19 Katin mummun kallio
e-f
L33
L32
S18 Mäntylän luonnonsuojelualue
L31
Lakkasuo
M7 Simojokivarren kulttuurimaisema
P5 Tikkasenkangas
Palkkiosuo
Ruosteranmansuo
S17 Nikkilänaapa
Koivumaa
Patokoski
Kolomaa
Halluanaapa
Pinna-Marjan kangas
Hirsitaipaleenkangas
Lautakodankangas
Rytisuo
Iso Kivi
Pikku Ki
Ukkosuo
Vedenottamo
Pyttysaari
Pato-saari
Tiirosaari
Holma
Laavu
Kuusela
Kuusisaari
Kuolemankoski
Iso-Pitkäkoski
Lehtimaansu
Kivin
Rakennusraja
Keminmaa-Pikkarala 400 kV
Uusi 400 kV
110 kV varaus
Välit e-f & g-h
LÄNSI
10 m
21 m
41 m
83 m
103 m
20 m
Johtoalue levenee n. 41 m
0
0,5
1
1,5
2
km

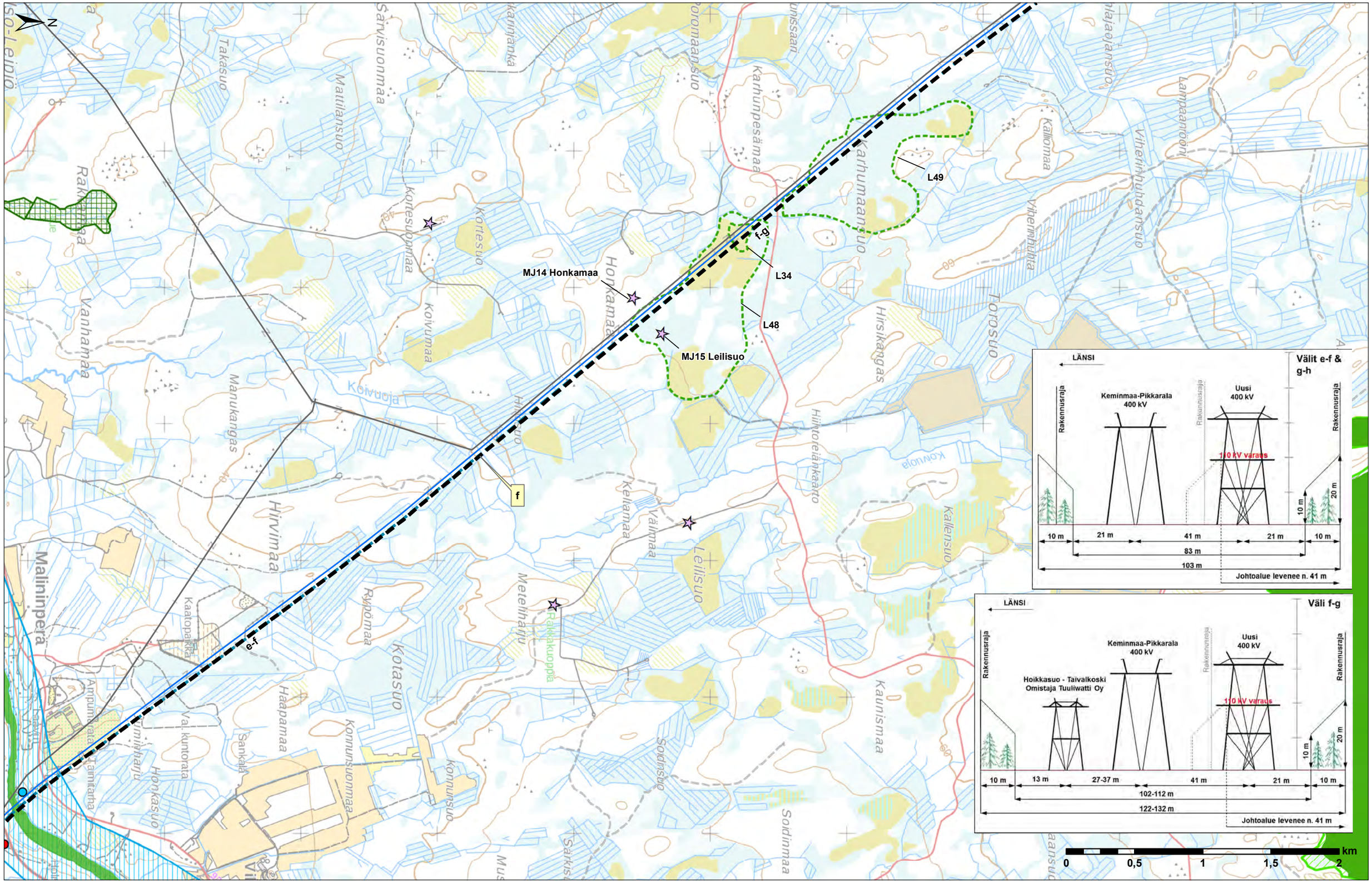
N
MJ14 Honkamaa
MJ15 Leilisuo
L49
L34
L48
f-g
f
e-f
Karhumaansuo
Karhunpesämaa
Honkamaa
Kortesuomaa
Kortesuo
Koivumaa
Koivuoja
Hirvimaa
Manukangas
Mattilansuo
Sarvisuonmaa
Takasuo
Vanhamaa
Rakkamaa
Malininpera
Kaatopaikka
Ampumarata
Taimitarha
Valkuntorata
Honkasuo
Sankala
Haapamaa
Konnunsuonmaa
Konnunsuo
Kotasuo
Rypömaa
Metelihaju
Rakkakuoppa
Leilisuo
Kellamaa
Välimaa
Hiirtoeiankaato
Hirsikangas
Torosuo
Kallomaa
Viherinhuhta
Viherinhuhdansuo
Lampaanoom
Kallensuo
Kaunismaa
Soidinsuo
Soidinmaa
Särkisuo
Muusaari
Poromaansuo
Kanniankä
Hajaojansuo
LÄNSI
Rakennusraja
Keminmaa-Pikkarala 400 kV
Uusi 400 kV
110 kV varaus
10 m
21 m
41 m
83 m
103 m
20 m
Johtoalue levenee n. 41 m
Hoikkasuo - Taivalkoski Omistaja Tuuliwatti Oy
13 m
27-37 m
102-112 m
122-132 m
km
0
0,5
1
1,5
2

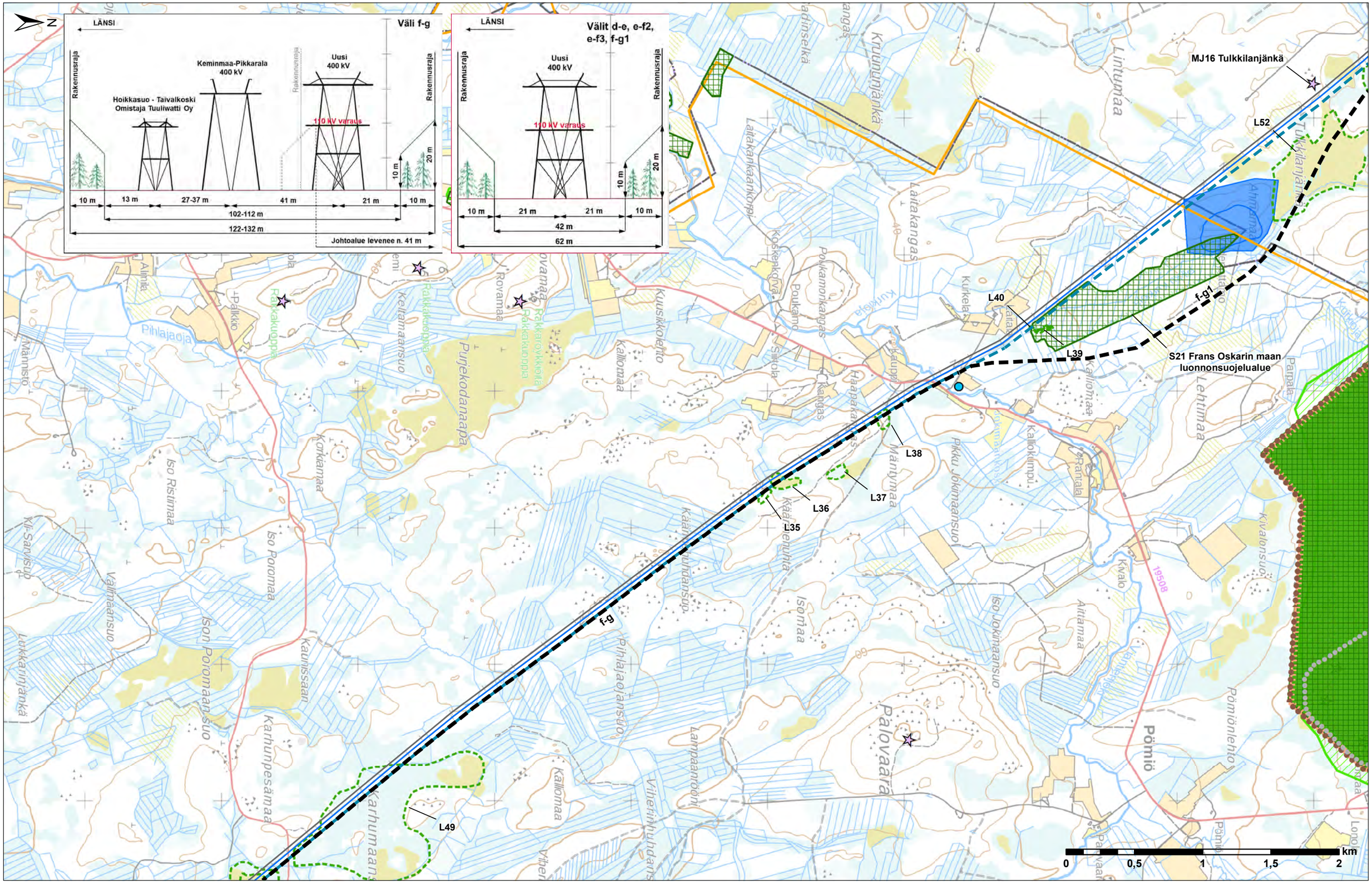
N
LÄNSI
Väli f-g
Rakennusraja
Keminmaa-Pikkarala
400 kV
Hoikkasuo - Taivalkoski
Omistaja Tuuliwatti Oy
Uusi
400 kV
110 kV varaus
10 m
13 m
27-37 m
41 m
21 m
20 m
102-112 m
122-132 m
Johtoalue levenee n. 41 m
Välit d-e, e-f2,
e-f3, f-g1
42 m
62 m
MJ16 Tulkkilanjänkä
L52
f-g1
L40
L39
S21 Frans Oskarin maan
luonnonsuojelualue
L38
L37
L36
L35
f-g
L49
Kruununjänkä
Laitakangas
Lintumaa
Tulkkilanjänkä
Pyhänselkä
Kuukkala
Kurkela
Poukamo
Poukamonkangas
Siikola
Kuusikkolehto
Kallionmaa
Kallio
Kallokumpu
Rantala
Lehtimaa
Pikku Jokimaansuo
Mäntymaa
Isomaa
Iso Jokimaansuo
Kivalo
Kivalonsuo
Aittamaa
Pömiö
Pömiönlehto
Palovaara
Lampaanööni
Viherinhuhdansuo
Pihlajaojansuo
Kääriehuhta
Karhumaansuo
Karhunpesämaa
Kaunissaari
Korkiamaa
Iso Poromaa
Iso Poromaansuo
Iso Ristimaa
Kyl-Sarvisuo
Lukkarinjänkä
Kelfamaansuo
Pihlajaojansuo
Pihlaja
Palkkio
Rakkakuoppa
Rovamaa
Purjekodanaapa
Alimla
Männiö
19508
km
0
0,5
1
1,5
2

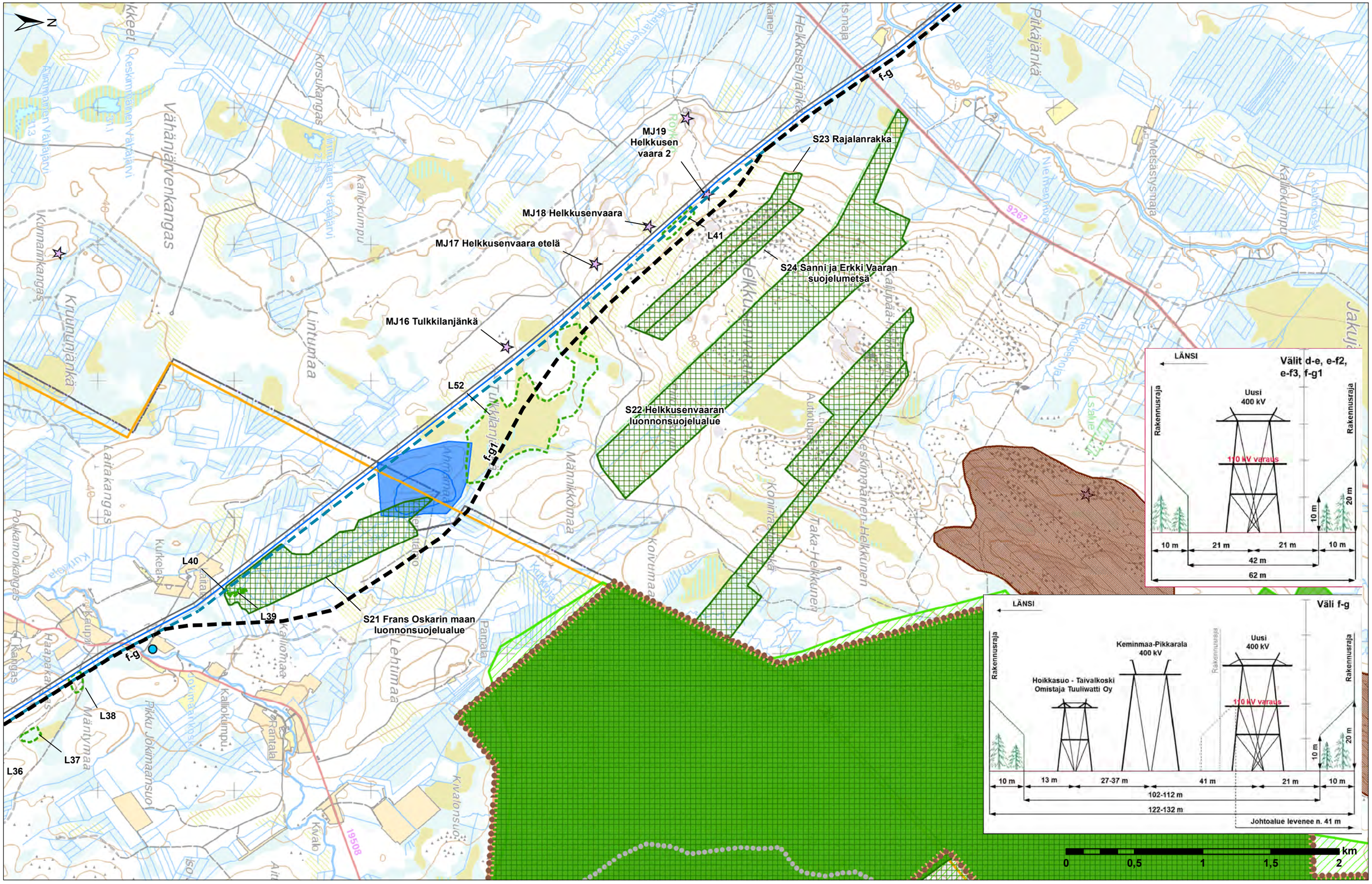
N
f-g
MJ19 Helkkusen vaara 2
S23 Rajalanrakka
MJ18 Helkkusenvaara
L41
MJ17 Helkkusenvaara etelä
S24 Sanni ja Erkki Vaaran suojelumetsä
MJ16 Tulkkilanjänkä
L52
S22 Helkkusenvaaran luonnonsuojelualue
f-g1
L40
L39
S21 Frans Oskarin maan luonnonsuojelualue
f-g
L38
L37
L36
Vähänjärvenkangas
Korsukangas
Kallokumpu
Kuunnaankangas
Kuunnaanjänkä
Lintumaa
Kaitakangas
Poikkamonkangas
Kurkela
Haapakangas
Mäntymaa
Pikku Jokimaansuo
Kallomaa
Rantala
Lehtimaa
Pappala
Kivalonsuo
Kivalo
Männikkömaa
Koivumaa
Taka-Helkkunen
Keskimäinen-Helkkunen
Helkkusenjänkä
Pitkäjänkä
Metsästysmaa
Nietnenkura
Jakujä
9262
19508
LÄNSI
Välit d-e, e-f2, e-f3, f-g1
Uusi 400 kV
Rakennusraja
110 kV varaus
10 m
21 m
21 m
10 m
42 m
62 m
20 m
10 m
LÄNSI
Väli f-g
Rakennusraja
Keminmaa-Pikkarala 400 kV
Uusi 400 kV
Hoikkasuo - Taivalkoski Omistaja Tuuliwatti Oy
110 kV varaus
10 m
13 m
27-37 m
41 m
21 m
10 m
102-112 m
122-132 m
Johtoalue levenee n. 41 m
20 m
10 m
km
0
0,5
1
1,5
2

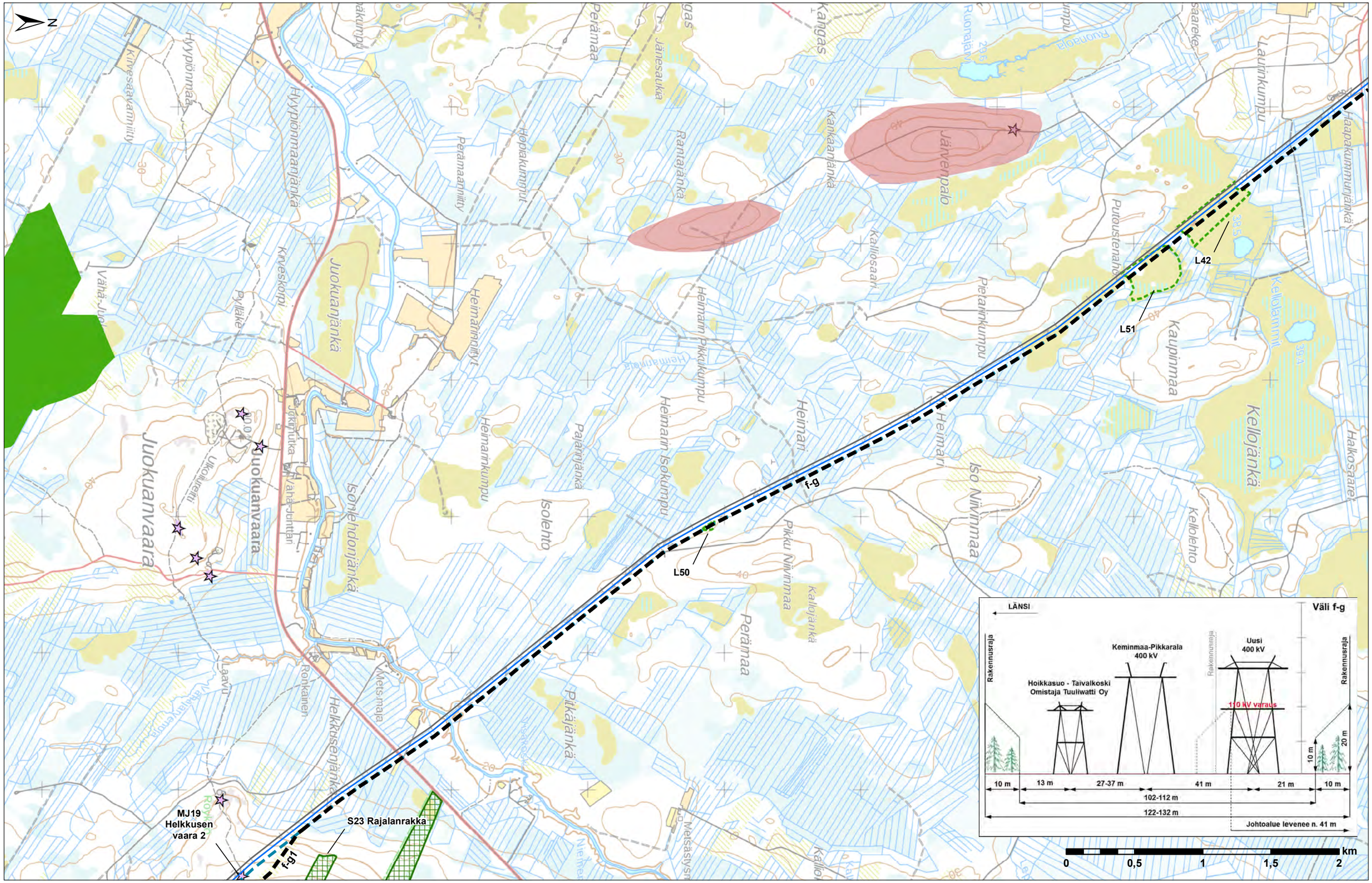
N
f-g
f-g1
L42
L51
L50
MJ19
Helkkusen
vaara 2
S23 Rajalanrakka
Juokuanvaara
Juokuanjänkä
Isolehdonjänkä
Helkkusenjänkä
Pikkujänkä
Perämaa
Kaupinmaa
Kellojänkä
Kellolehto
Iso Niivinmaa
Pikku Niivinmaa
Kallojänkä
Jänesaukka
Rantajänkä
Kankaanjänkä
Jäänpalo
Putoustenaho
Pietarinkumpu
Heimarin Pikkukumpu
Heimarin Isokumpu
Heimarinkumpu
Heimarinnitytt
Hoptakumpu
Hyypiönmaanjänkä
Kiveskorpi
Pylläke
Kiveesaavannitty
Lautinkumpu
Haapakummunjänkä
Halkosaari
Kellolammit
Kallosaari
Ronkainen
Mets-maja
Laavu
Ojakuhutka
Ulkoluutti
Metsäsyvä
LÄNSI
Väli f-g
Rakennusraja
Keminmaa-Pikkarala
400 kV
Hoikkasuo - Taivalkoski
Omistaja Tuuliwatti Oy
Uusi
400 kV
110 kV varaus
10 m
13 m
27-37 m
41 m
21 m
10 m
20 m
102-112 m
122-132 m
Johtoalue levenee n. 41 m
0
0,5
1
1,5
2
km

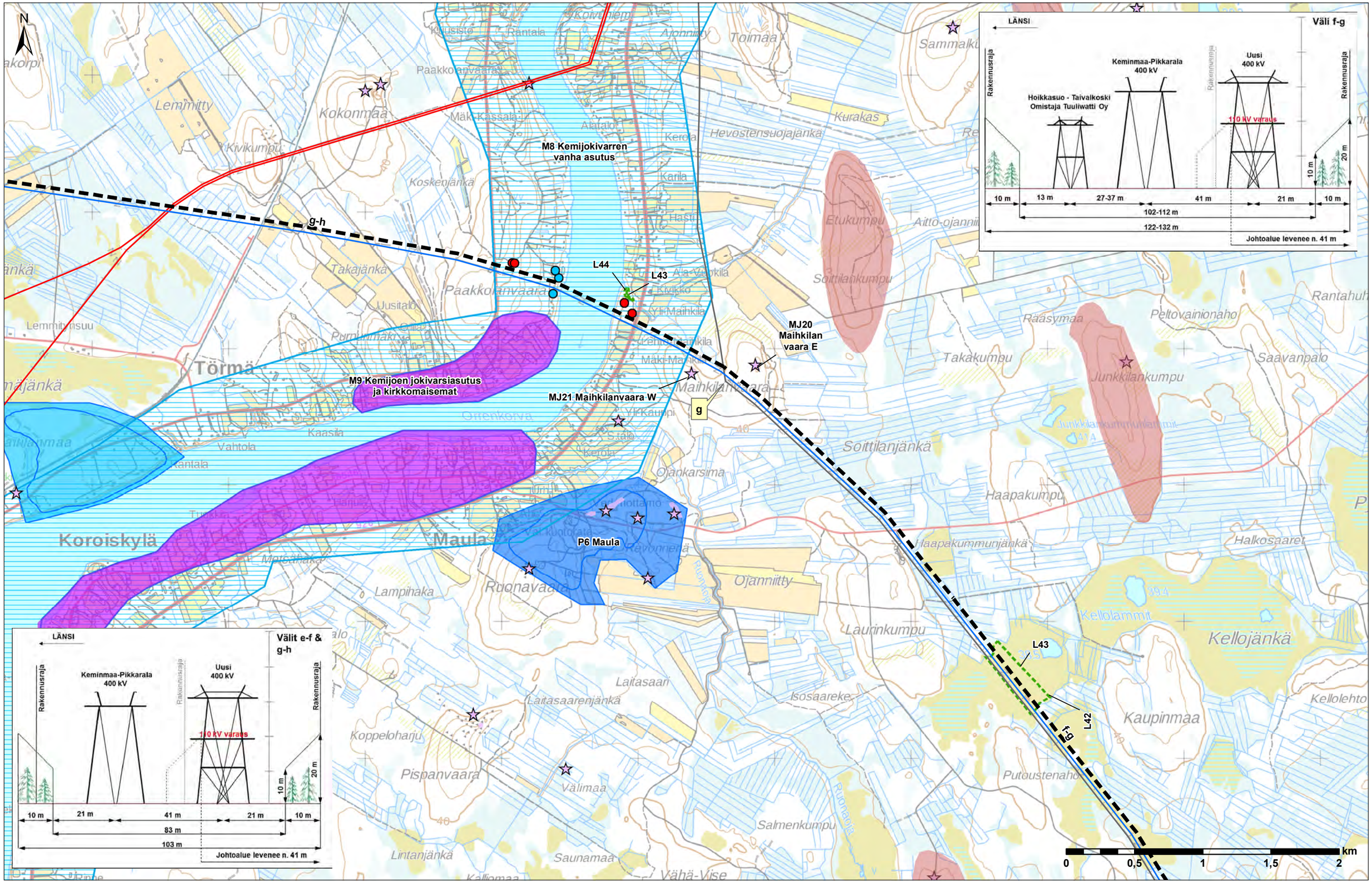
N
M8 Kemijokivarren vanha asutus
M9 Kemijoen jokivarsiasutus ja kirkkomaisemat
P6 Maula
MJ20 Maihkilan vaara E
MJ21 Maihkilanvaara W
L44
L43
L42
g-h
f-g
g
Lemmitty
Kokonmaa
Kivikumpu
Koskenjänkä
Takajänkä
Paakkokanvaara
Uusitalo
Purnumäki
Lemmitynsuu
Törmä
Orrenkorva
Kaasila
Vahtola
Rantala
Koroiskylä
Maula
Ruonavaara
Lampihaka
Mäkikassala
Alatalo
Kerola
Karila
Hasti
Ala-Vähäkilä
Kivikko
Ylä-Maihkila
Mäki-Maihkila
Maihkilanvaara
Ylä-Kaupi
Ojankarsima
Ojanniitty
Hevostensuojajänkä
Etukumpu
Soittilankumpu
Soittilanjänkä
Kurakas
Aitto-ojanniit
Toimaa
Sammalkuru
Räasymaa
Peltovainionaho
Takakumpu
Junkkilankumpu
Saavanpalo
Haapakumpu
Haapakummunjänkä
Halkosaaret
Laurinkumpu
Kellolammit
Kellojänkä
Kaupinmaa
Kellolehto
Putoustenaho
Isosaareke
Laitasaari
Laitasaarenjänkä
Koppeloharju
Pispanvaara
Välimaa
Salmenkumpu
Lintanjänkä
Saunamaa
Vähä-Vise
Rantahuh
Rakennusraja
Keminmaa-Pikkarala 400 kV
Hoikkasuo - Taivalkoski Omistaja Tuuliwatti Oy
Uusi 400 kV
110 kV varaus
LÄNSI
Väli f-g
10 m
13 m
27-37 m
41 m
21 m
10 m
20 m
102-112 m
122-132 m
Johtoalue levenee n. 41 m
Välit e-f & g-h
21 m
41 m
21 m
83 m
103 m
km
0
0,5
1
1,5
2

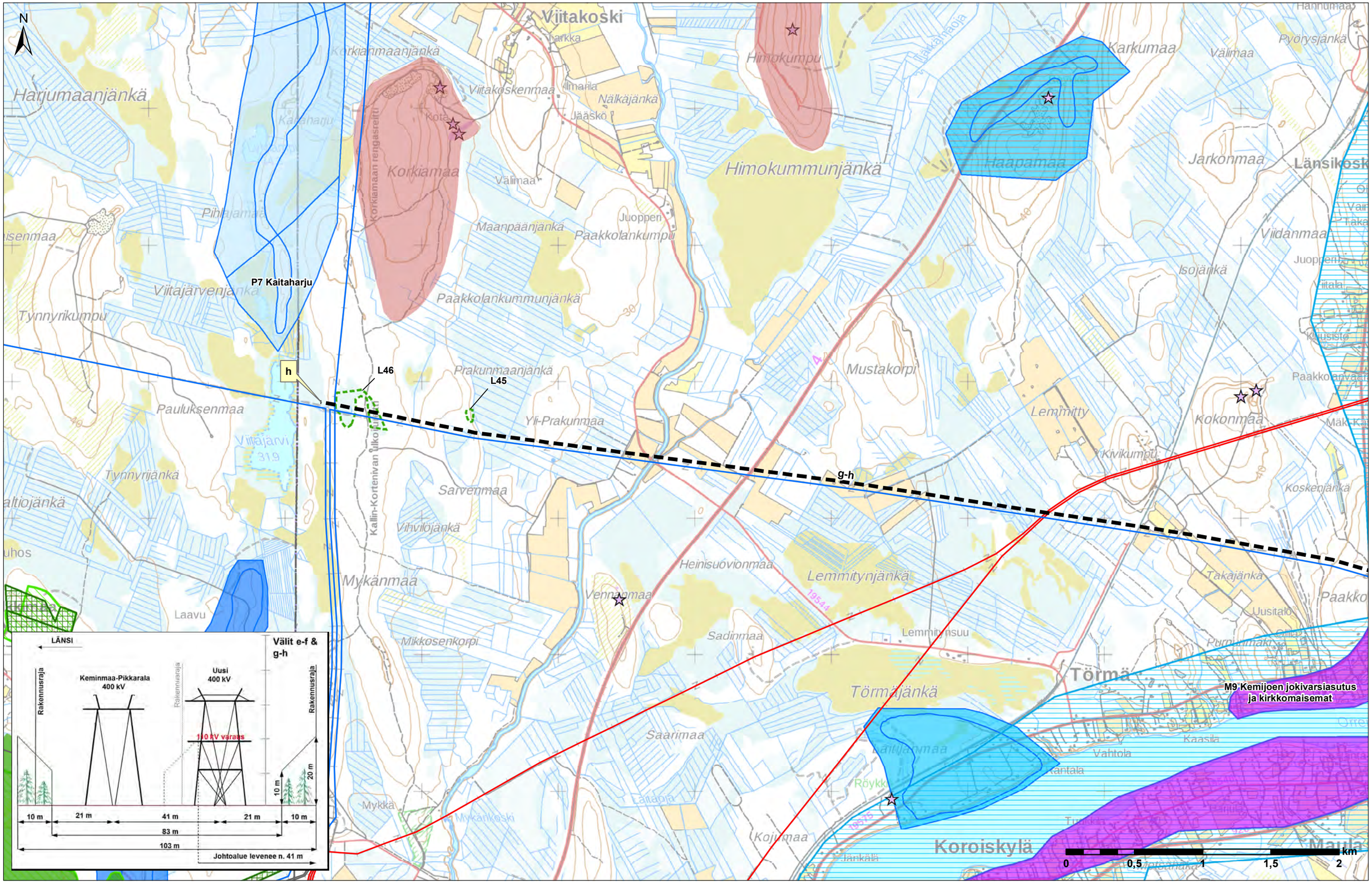
N
Viitakoski
Harjumaanjänkä
Korkiamaanjänkä
Korkiamaan rengasrenki
Korkiamaa
Viitakoskenmaa
Nälkäjänkä
Himokumpu
Himokummunjänkä
Karkumaa
Haapamaa
Jarkonmaa
Länsikosk
Pyörysjänkä
Pihlajamaa
Maanpäänjänkä
Paakkolankumpu
Paakkolankummunjänkä
Viitajärvenjänkä
Tynnyrikumpu
P7 Kaitaharju
h
L46
L45
Prakunmaanjänkä
Yli-Prakunmaa
Pauluksenmaa
Viitajärvi
Tynnyrijänkä
Kallin-Kortenivan tukokuoppa
Sarvenmaa
Vihviläjänkä
Mykänmaa
Laavu
Mikkosenkorpi
Mustakorpi
Lemmitty
Kivikumpu
Kokonmaa
Koskenjänkä
g-h
Heinisuovionmaa
Lemmitynjänkä
Sadinmaa
Lemmitynsuu
Törmä
Törmäjänkä
Saarimaa
Röykkä
Koroiskylä
Mykkä
Mykänkoski
Kojumaa
Maula
M9 Kemijoen jokivarsiasutus ja kirkkomaisemat
0
0,5
1
1,5
2
km
LÄNSI
Keminmaa-Pikkarala 400 kV
Uusi 400 kV
Rakennusraja
110 kV varaus
Välit e-f & g-h
10 m
21 m
41 m
21 m
10 m
83 m
103 m
Johtoalue levenee n. 41 m
20 m