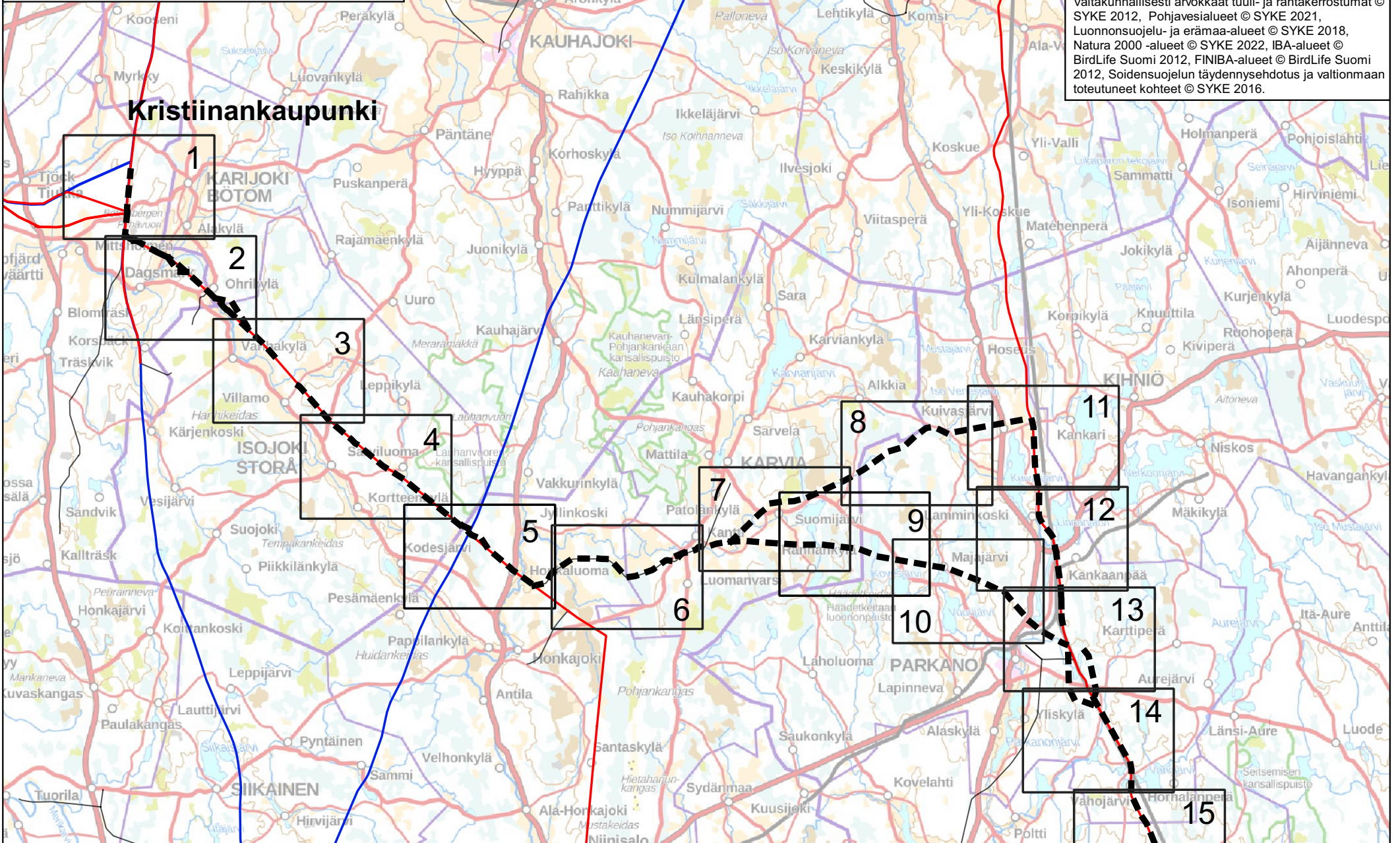


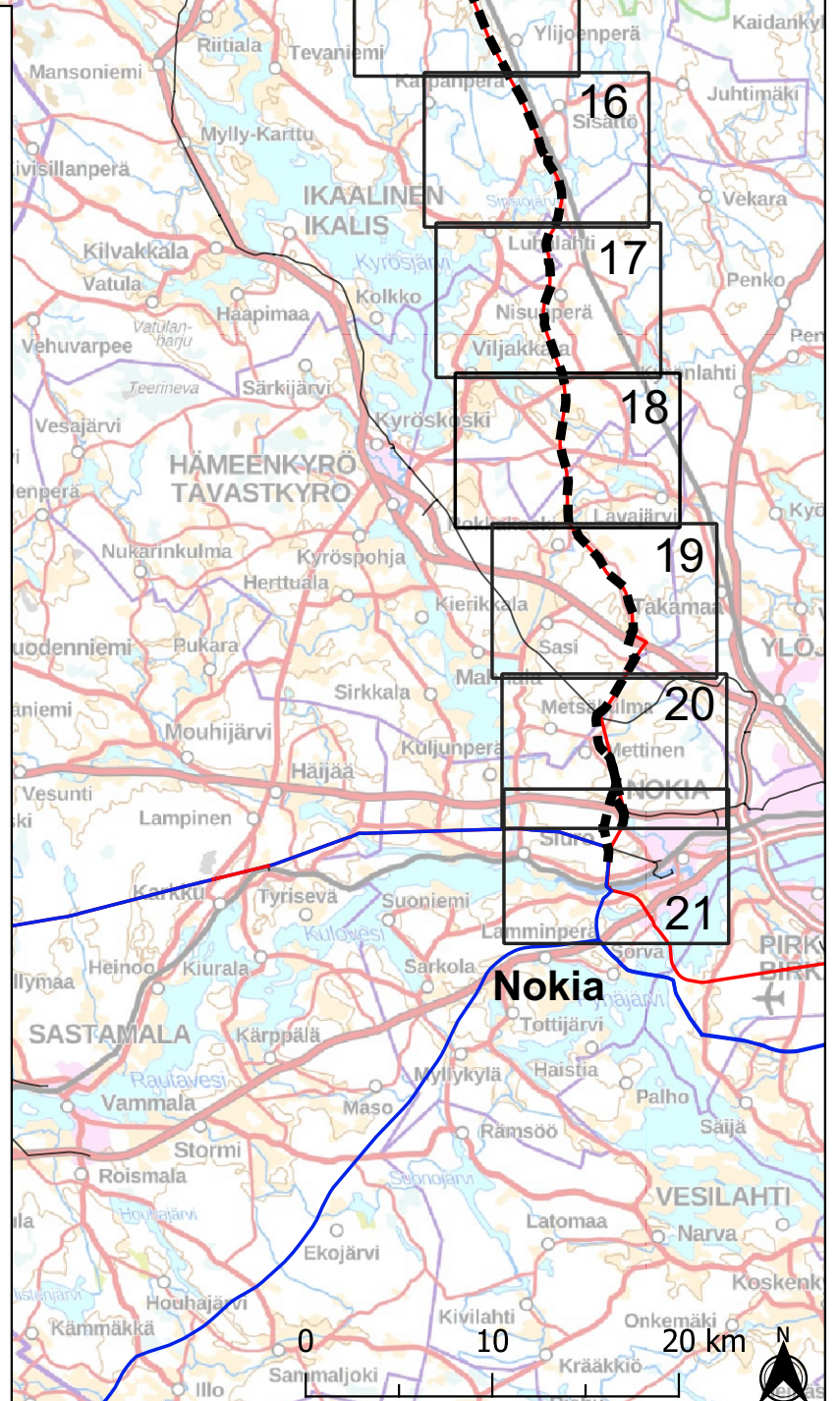
# FINGRID

Liite 1, karttalehtijako  
1:400 000

© MML Maastotietokanta 2022, Fingrid Oyj 2022, FCG Finnish Consulting Group Oy 2022, INSPIRE -aineistot (Suojellut alueet), Muinaisjäännöskohteet ja alueet, RKY 2009 -alueet © Museovirasto 2021, Valtakunnallisesti arvokkaat maisema-alueet © SYKE 2021, Luonnonsuojeluohjelma-alueet © SYKE 2021, Maakuntakaavat: Pohjanmaan liitto, Etelä-Pohjanmaan liitto, Satakuntaliitto, Pirkanmaan liitto. Erityisen tärkeät elinympäristöt © Metsäkeskus 2022, Valtakunnallisesti arvokkaat kalliioalueet © SYKE 2020, Valtakunnallisesti arvokkaat kivikot 2020, Pirkanmaan arvokkaat harjualueet 2014 © Pirkanmaan liitto, Valtakunnallisesti arvokkaat moreenimuodostumat © SYKE 2008, Valtakunnallisesti arvokkaat tuuli- ja rantakerrostumat © SYKE 2012, Pohjavesialueet © SYKE 2021, Luonnonsuojelu- ja erämaa-alueet © SYKE 2018, Natura 2000 -alueet © SYKE 2022, IBA-alueet © BirdLife Suomi 2012, FINIBA-alueet © BirdLife Suomi 2012, Soidensuojelun täydennyssehdotus ja valtionmaan toteutuneet kohteet © SYKE 2016.



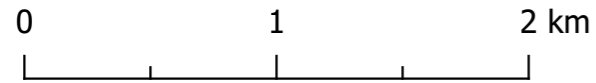
- |  |  |
|--|--|
| <ul style="list-style-type: none"> <li>— Suunniteltu voimajohtoreitti</li> <li>— Etäisyysvyöhyke 100 m ja 300 m</li> <li>— Uusi johtoalue</li> <li>— Nykyinen johtoalue</li> <li>— Suunnittelualue</li> <li>— Fingridin nykyinen 110 kV voimajohto</li> <li>— Fingridin nykyinen 400 kV voimajohto</li> <li>— Muun toimijan voimajohto</li> <li>— Asuinrakennus alle 100 m</li> <li>— Lomarakennus alle 100 m</li> <li>— Asuinrakennus alle 300 m</li> <li>— Lomarakennus alle 300 m</li> <li>— Inventoitu arvokas luontokohde (FCG 2022)</li> <li>— Metsähallituksen luontokohteet</li> <li>— Metsälain 10 § mukainen erityisen tärkeä elinympäristö</li> <li>— Valtakunnallisesti merkittävä rakennettu kulttuuriympäristö</li> <li>— Muinaisjäännösalue</li> <li>▲ Muinaisjäännös kohde</li> <li>— Natura 2000 -alue</li> <li>— Yksityinen luonnonsuojelualue</li> <li>— Valtion luonnonsuojelualue</li> <li>— Harjuensuojeluohjelma</li> <li>— Lehtojensuojeluohjelma</li> <li>— Lintuvesiensuojeluohjelma</li> <li>— Rantojensuojeluohjelma</li> <li>— Soidensuojeluohjelma</li> <li>— Koskiensuojelualue</li> <li>— Soidensuojelun täydennyssehdotusalue</li> <li>— Valtakunnallisesti arvokas tuulirantakerrostuma</li> <li>— Valtakunnallisesti arvokas moreenimuodostuma</li> </ul> | <ul style="list-style-type: none"> <li>— Valtakunnallisesti arvokas kalliioalue</li> <li>— Valtakunnallisesti arvokas kivikko</li> <li>— Paikallisesti arvokas harjualue (Pirkanmaa)</li> <li>— Valtakunnallisesti arvokas maisema-alue</li> <li>— Kansallisesti tärkeä lintualue (FINIBA-alue)</li> <li>— Kansainvälisesti tärkeä lintualue (IBA-alue)</li> <li>— Maakunnallisesti arvokas lintualue (MAALI-alue)</li> <li>— Maakunnallisesti arvokas kulttuuriympäristö (Pohjanmaa)</li> <li>— Kulttuuriympäristön tai maiseman vaalimisen kannalta tärkeä alue (Etelä-Pohjanmaa)</li> <li>— Maakunnallisesti merkittävä kulttuuriympäristö (Satakunta)</li> <li>— Maisemallisesti tärkeä alue (Satakunta)</li> <li>— Maakunnallisesti merkittävä rakennusperintökohde (Satakunta)</li> <li>— Maakunnallisesti arvokas kulttuurimaisema (ehdotus, Satakunta)</li> <li>— Maakunnallisesti merkittävä rakennettu kulttuuriympäristö (Pirkanmaa)</li> <li>— Maakunnallisesti merkittävä kulttuurimaisema (Pirkanmaa)</li> <li>— Maakunnallisesti merkittävä rakennettu kulttuuriympäristö (Pirkanmaa)</li> <li>— Maakunnallisesti arvokas maisema-alue (Pirkanmaa)</li> <li>— Paikallisesti merkittävä kulttuuriympäristö (Nokia)</li> <li>— Paikallisesti merkittävä rakennettu ympäristö (Nokia)</li> <li>— Pohjavesialue</li> <li>— Pohjaveden muodostumisalue</li> <li>— Turvetuotantoalue</li> <li>— Maa-ainesten ottoalue</li> <li>— Maa-ainestenottoluvat, kalliokiviaines, voimassa</li> <li>— Maa-ainestenottoluvat, sora ja hiekka, voimassa</li> <li>— Maa-ainestenottoluvat, sora ja hiekka, päättäneet</li> <li>— Kuntaraja</li> </ul> |
|--|--|



Fingrid Oyj Kristiinankaupunki-Nokia voimajohtohankkeen YVA-ohjelma, 10/2022

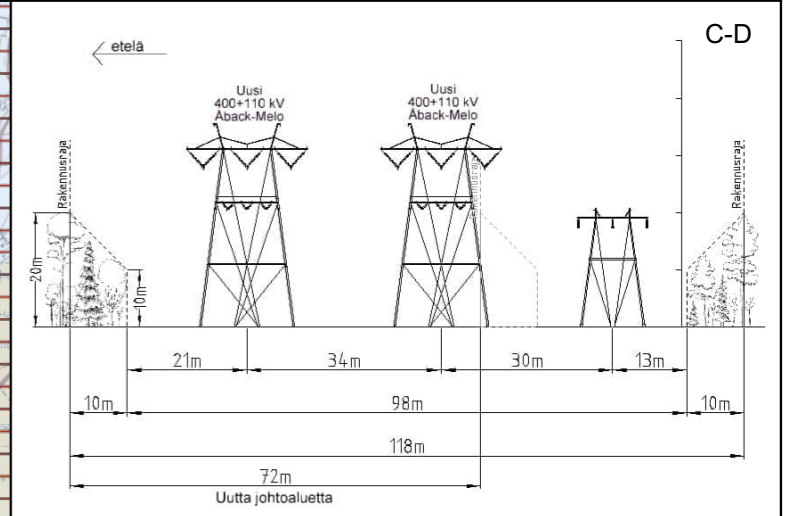
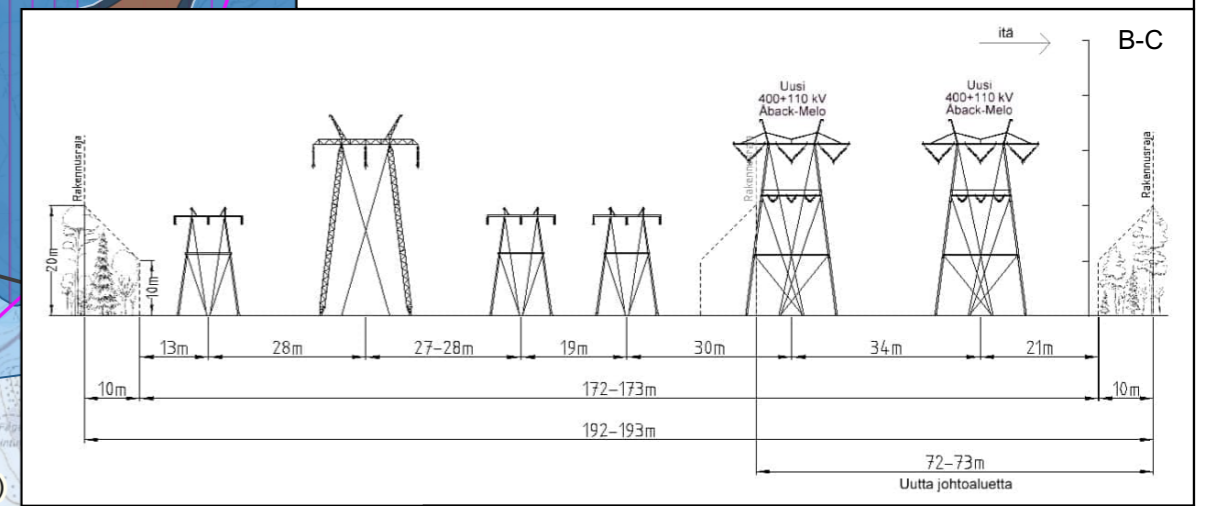
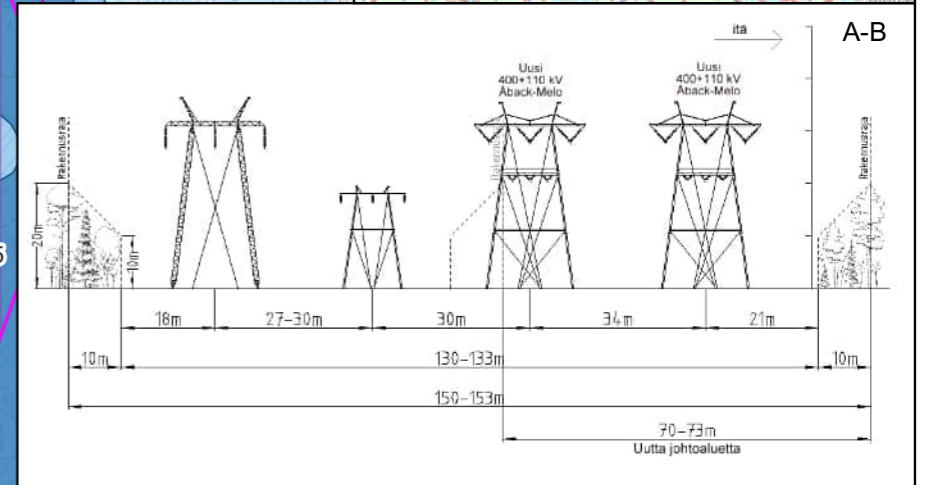
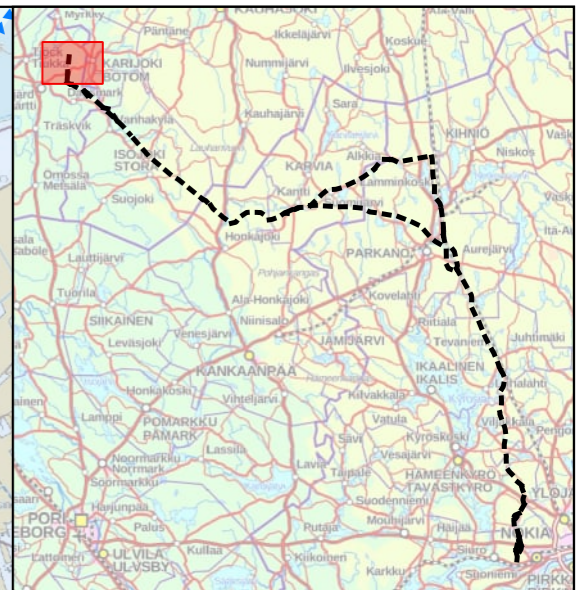
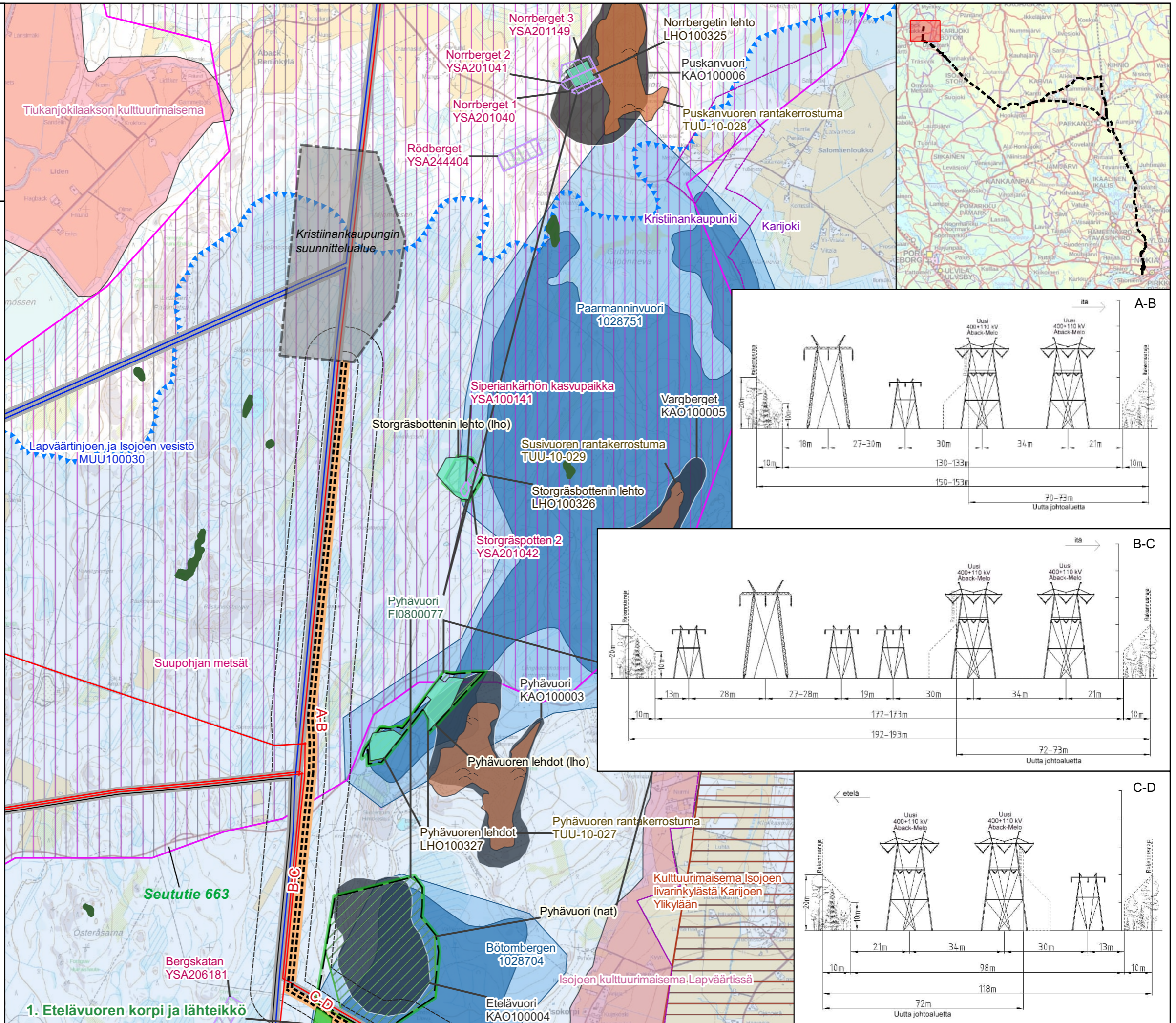
Liite 1, karttalehti 1, 1:30 000  
© FCG Finnish Consulting Group Oy

Kristiinankaupunki,  
Karijoki

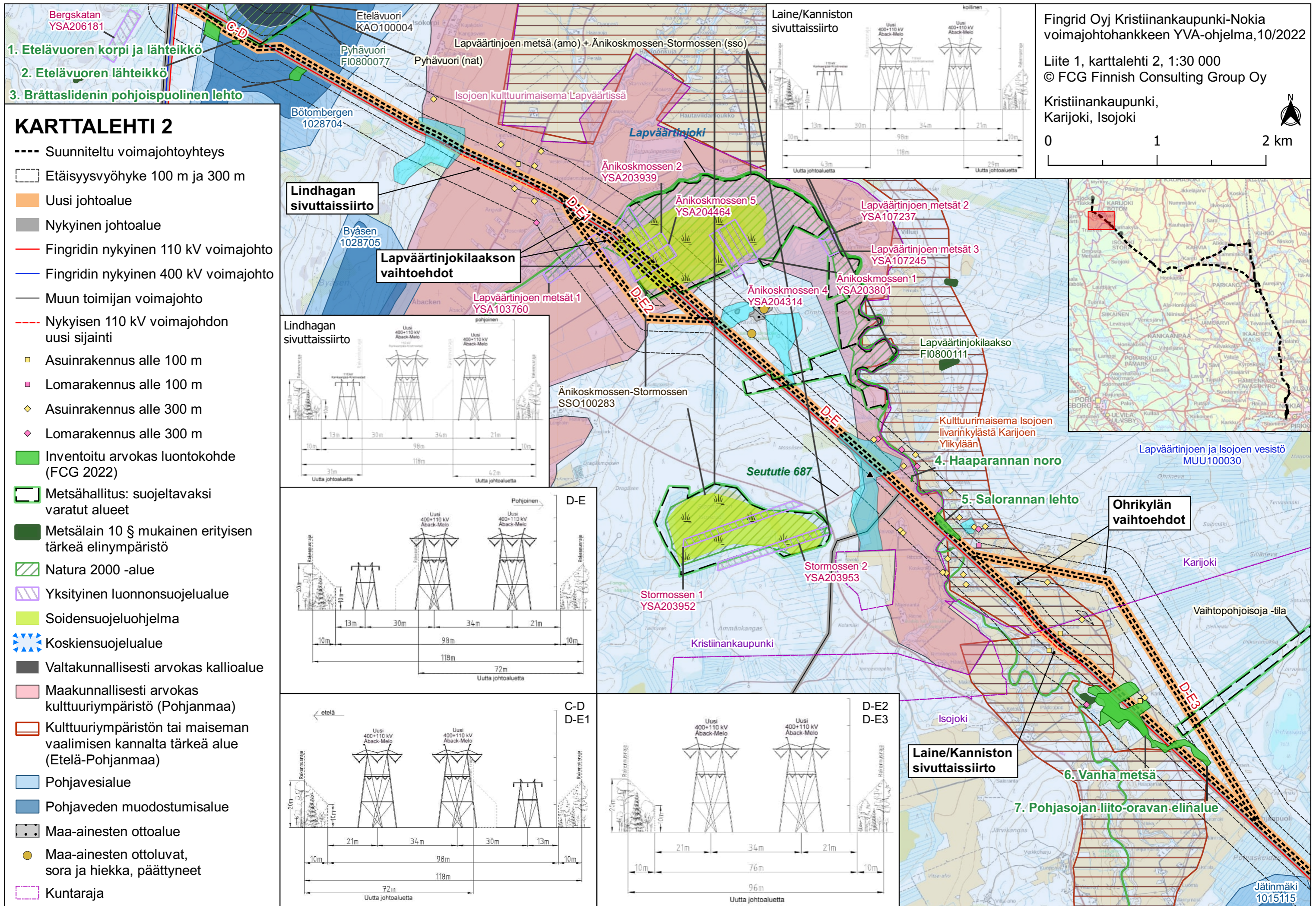


## KARTTALEHTI 1

- Suunniteltu voimajohtoyhteys
- Etäisyysvyöhyke 100 m ja 300 m
- Uusi johtoalue
- Suunnittelualue
- Nykyinen johtoalue
- Fingridin nykyinen 110 kV voimajohto
- Fingridin nykyinen 400 kV voimajohto
- Muun toimijan voimajohto
- Inventoitu arvokas luontokohde (FCG 2022)
- Metsähallitus: suojeltavaksi varatut alueet
- Metsälain 10 § mukainen erityisen tärkeä elinympäristö
- Natura 2000 -alue
- Yksityinen luonnonsuojelualue
- Lehtojensuojeluohjelma
- Koskiensuojelualue
- Valtakunnallisesti arvokas tuulirantakerrostuma
- Valtakunnallisesti arvokas kallioalue
- Kansallisesti tärkeä lintualue (FINIBA-alue)
- Maakunnallisesti arvokas kulttuuriympäristö (Pohjanmaa)
- Kulttuuriympäristön tai maiseman vaalimisen kannalta tärkeä alue (Etelä-Pohjanmaa)
- Pohjavesialue
- Pohjaveden muodostumisalue
- Kuntaraja



1. Etelävuoren korpi ja lähteikkö



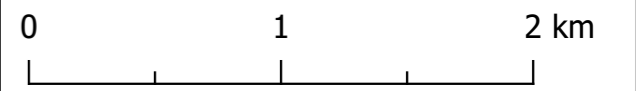
## KARTTALEHTI 2

- Suunniteltu voimajohtoyhteys
- Etäisyysvyöhyke 100 m ja 300 m
- Uusi johtoalue
- Nykyinen johtoalue
- Fingridin nykyinen 110 kV voimajohto
- Fingridin nykyinen 400 kV voimajohto
- Muun toimijan voimajohto
- Nykyisen 110 kV voimajohdon uusi sijainti
- Asuinrakennus alle 100 m
- Lomarakennus alle 100 m
- ◆ Asuinrakennus alle 300 m
- ◆ Lomarakennus alle 300 m
- Inventoitu arvokas luontokohde (FCG 2022)
- Metsähallitus: suojeltavaksi varatut alueet
- Metsälain 10 § mukainen erityisen tärkeä elinympäristö
- Natura 2000 -alue
- Yksityinen luonnonsuojelualue
- Soidensuojeluohjelma
- Koskiensuojelualue
- Valtakunnallisesti arvokas kallioalue
- Maakunnallisesti arvokas kulttuuriympäristö (Pohjanmaa)
- Kulttuuriympäristön tai maiseman vaalimisen kannalta tärkeä alue (Etelä-Pohjanmaa)
- Pohjavesialue
- Pohjaveden muodostumisalue
- Maa-ainesten ottoalue
- Maa-ainesten ottoluvat, sora ja hiekka, päättyneet
- Kuntaraja

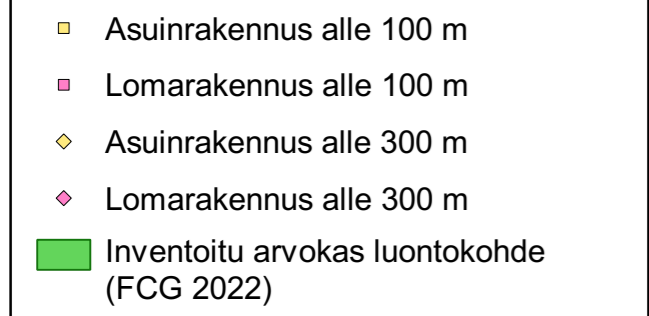
Fingrid Oyj Kristiinankaupunki-Nokia voimajohtohankkeen YVA-ohjelma, 10/2022

Liite 1, karttalehti 2, 1:30 000  
© FCG Finnish Consulting Group Oy

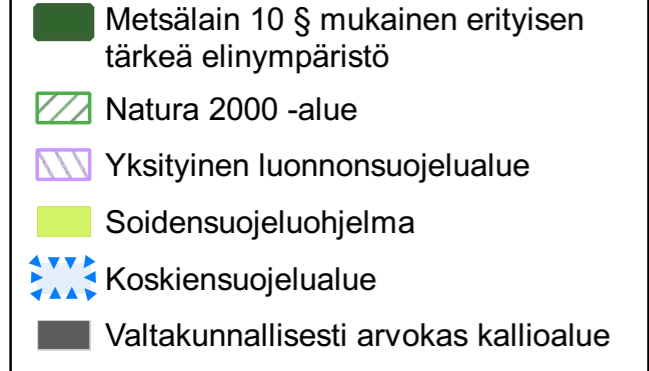
Kristiinankaupunki, Karijoki, Isojoki



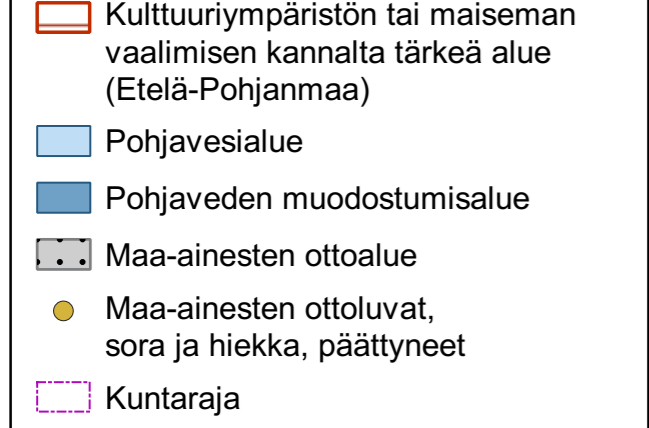
### Lindhagan sivuttaissiirto



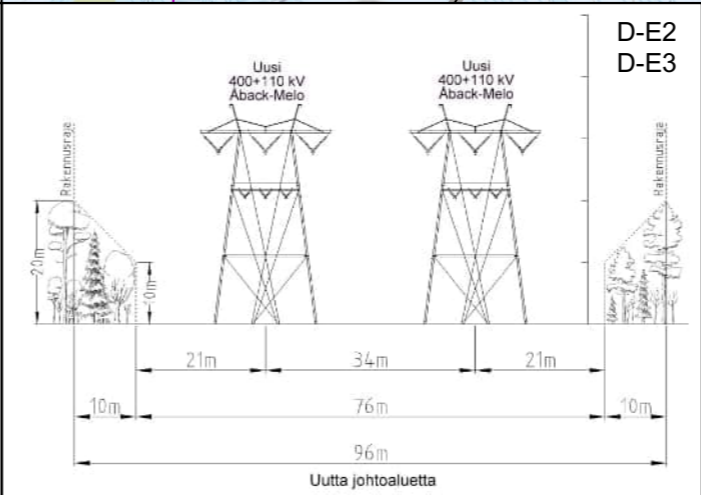
### Lapväärtinjokilaakson vaihtoehdot

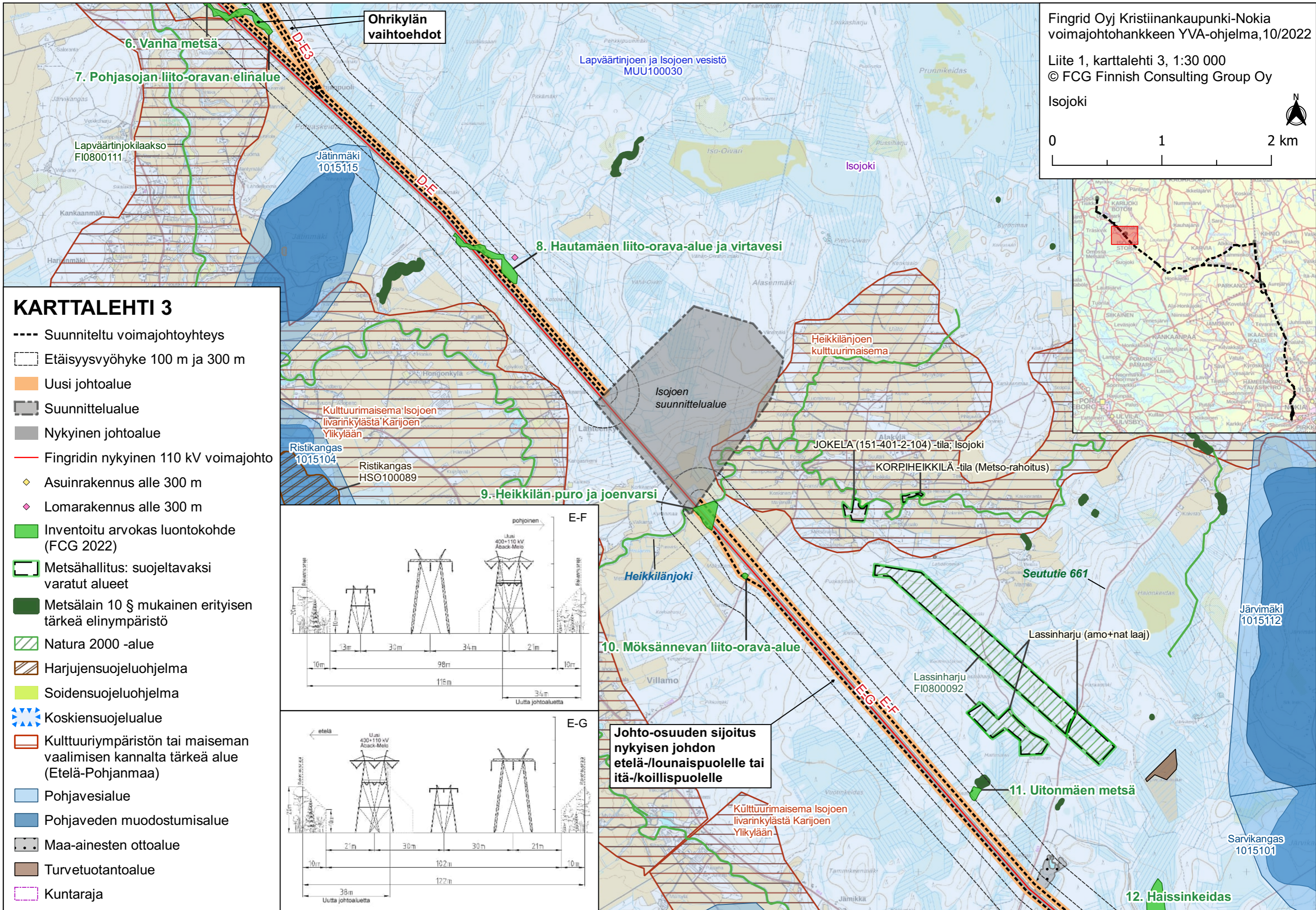
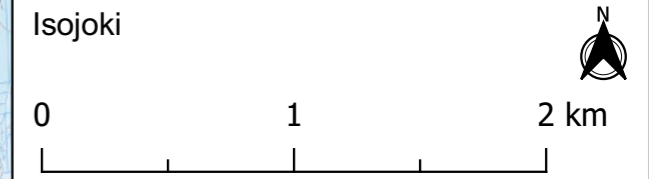


### Ohrikylän vaihtoehdot



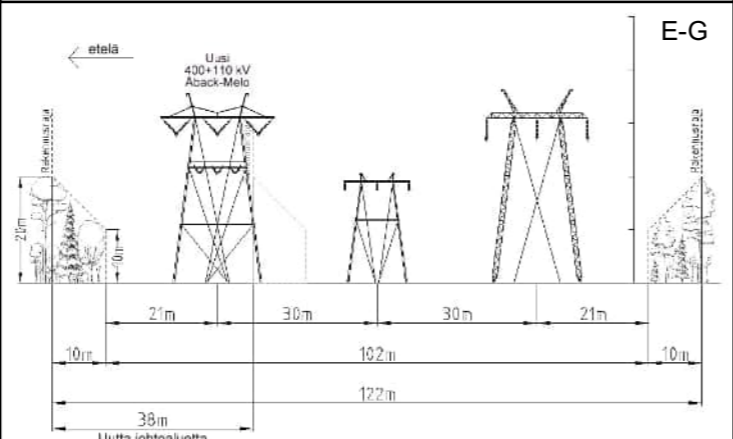
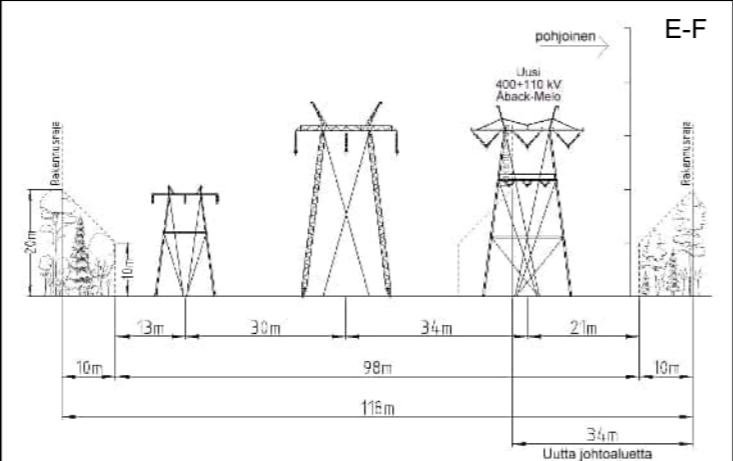
### Laine/Kanniston sivuttaissiirto






### KARTTALEHTI 3

- Suunniteltu voimajohtoyhteys
- Etäisyysvyöhyke 100 m ja 300 m
- Uusi johtoalue
- Suunnittelualue
- Nykyinen johtoalue
- Fingridin nykyinen 110 kV voimajohto
- Asuinrakennus alle 300 m
- Lomarakennus alle 300 m
- Inventoitu arvokas luontokohte (FCG 2022)
- Metsähallitus: suojeltavaksi varatut alueet
- Metsälain 10 § mukainen erityisen tärkeä elinympäristö
- Natura 2000 -alue
- Harjusuojeluohjelma
- Soidensuojeluohjelma
- Koskiensuojelualue
- Kulttuuriympäristön tai maiseman vaalimisen kannalta tärkeä alue (Etelä-Pohjanmaa)
- Pohjavesialue
- Pohjaveden muodostumisalue
- Maa-ainesten ottoalue
- Turvetuotantoalue
- Kuntaraja



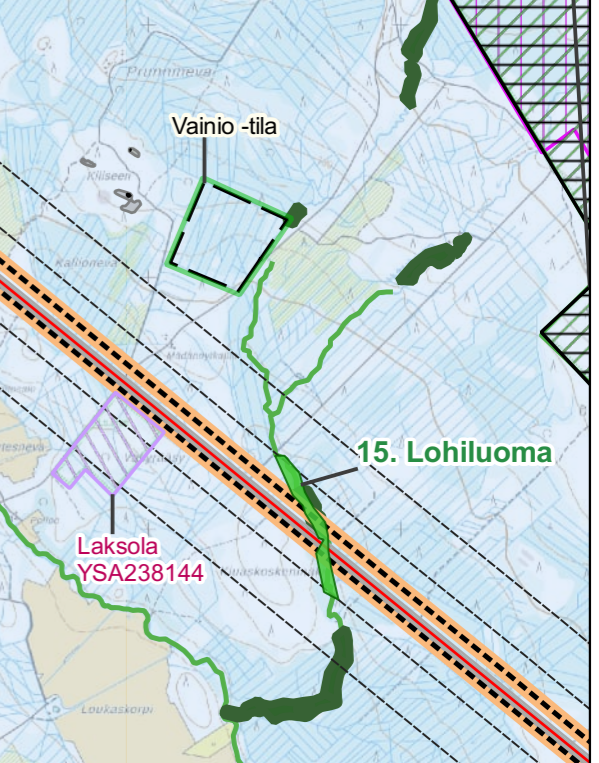
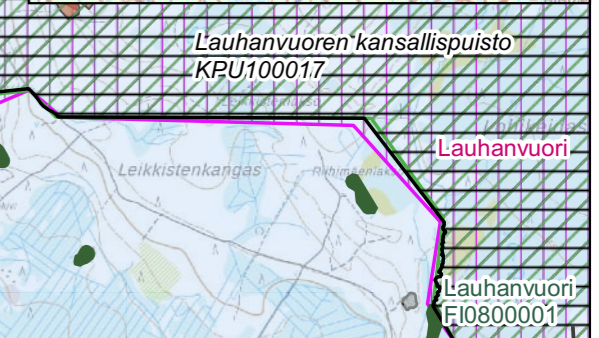
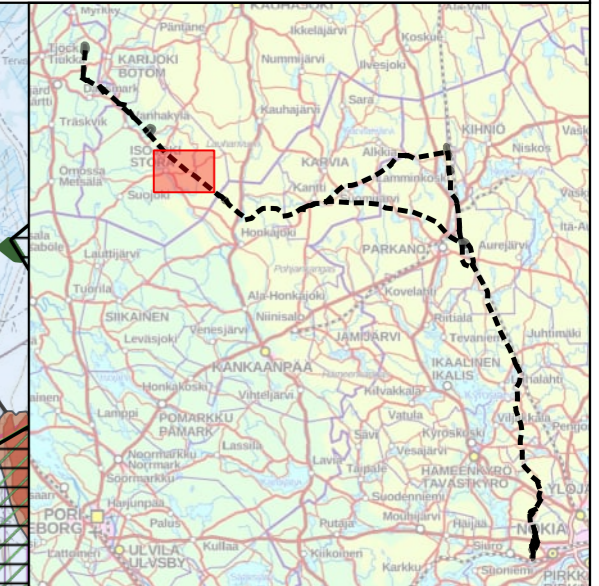
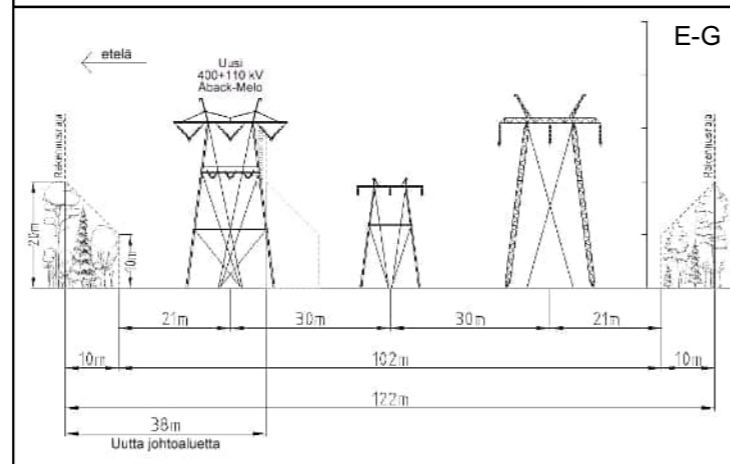
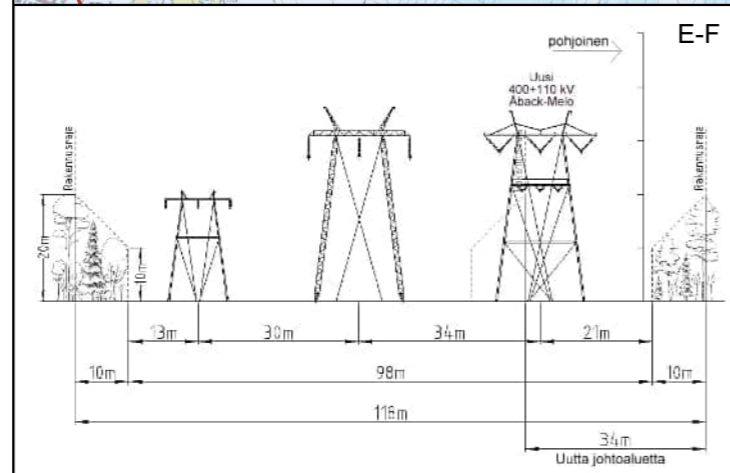
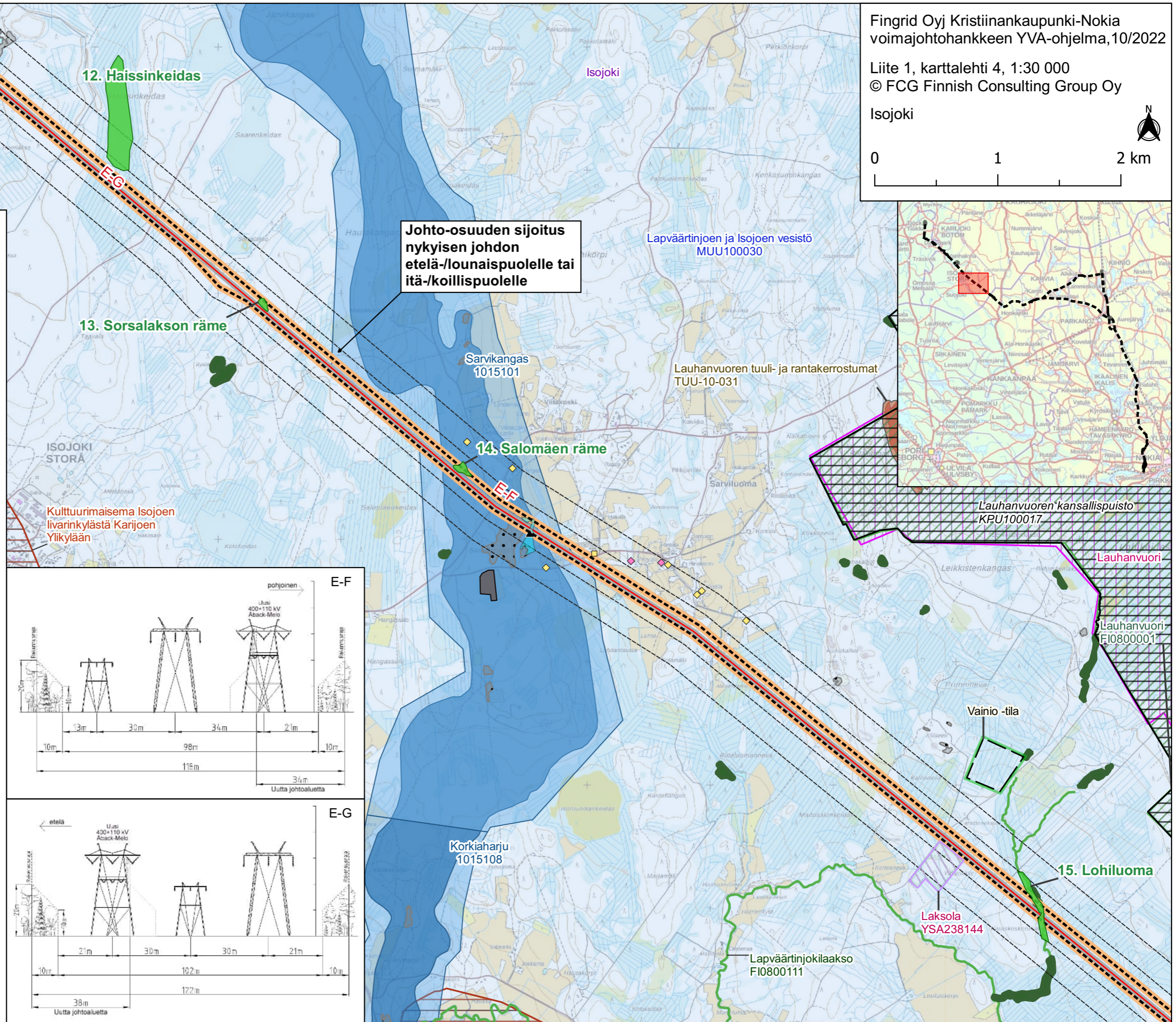
**Johto-osuuden sijoitus nykyisen johdon etelä-/lounaispuolelle tai itä-/koillispuolelle**





## KARTTALEHTI 4

- Suunniteltu voimajohtoyhteys
- Etäisyysvyöhyke 100 m ja 300 m
- Uusi johtoalue
- Nykyinen johtoalue
- Fingridin nykyinen 110 kV voimajohto
- Asuinrakennus alle 100 m
- ◆ Asuinrakennus alle 300 m
- ◆ Lomarakennus alle 300 m
- Inventoitu arvokas luontokohde (FCG 2022)
- Metsähallitus: suojeltavaksi varatut alueet
- Metsälain 10 § mukainen erityisen tärkeä elinympäristö
- Natura 2000 -alue
- Yksityinen luonnonsuojelualue
- Valtion luonnonsuojelualue
- Koskiensuojelualue
- Valtakunnallisesti arvokas tuulirantakerrostuma
- Valtakunnallisesti arvokas kivikko
- Kansallisesti tärkeä lintualue (FINIBA-alue)
- Kulttuuriympäristön tai maiseman vaalimisen kannalta tärkeä alue (Etelä-Pohjanmaa)
- Pohjavesialue
- Pohjaveden muodostumisalue
- Maa-ainesten ottoalue
- Turvetuotantoalue
- Kuntaraja





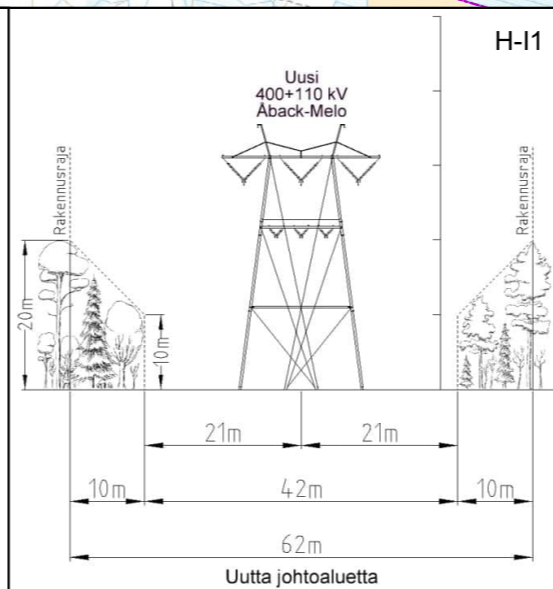
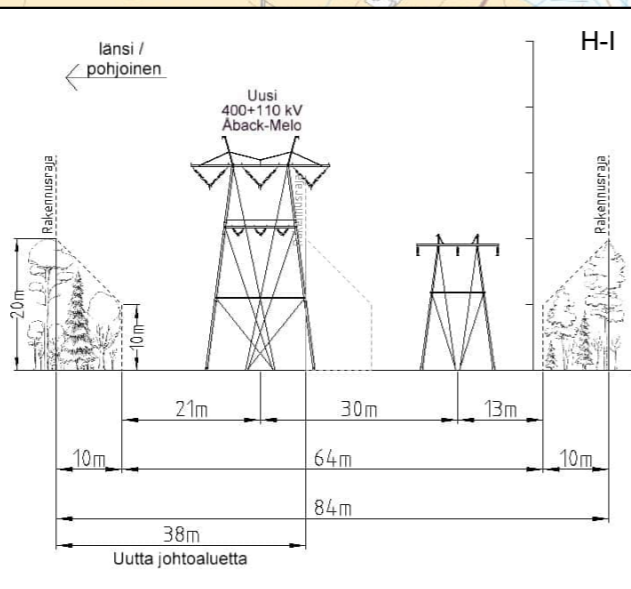
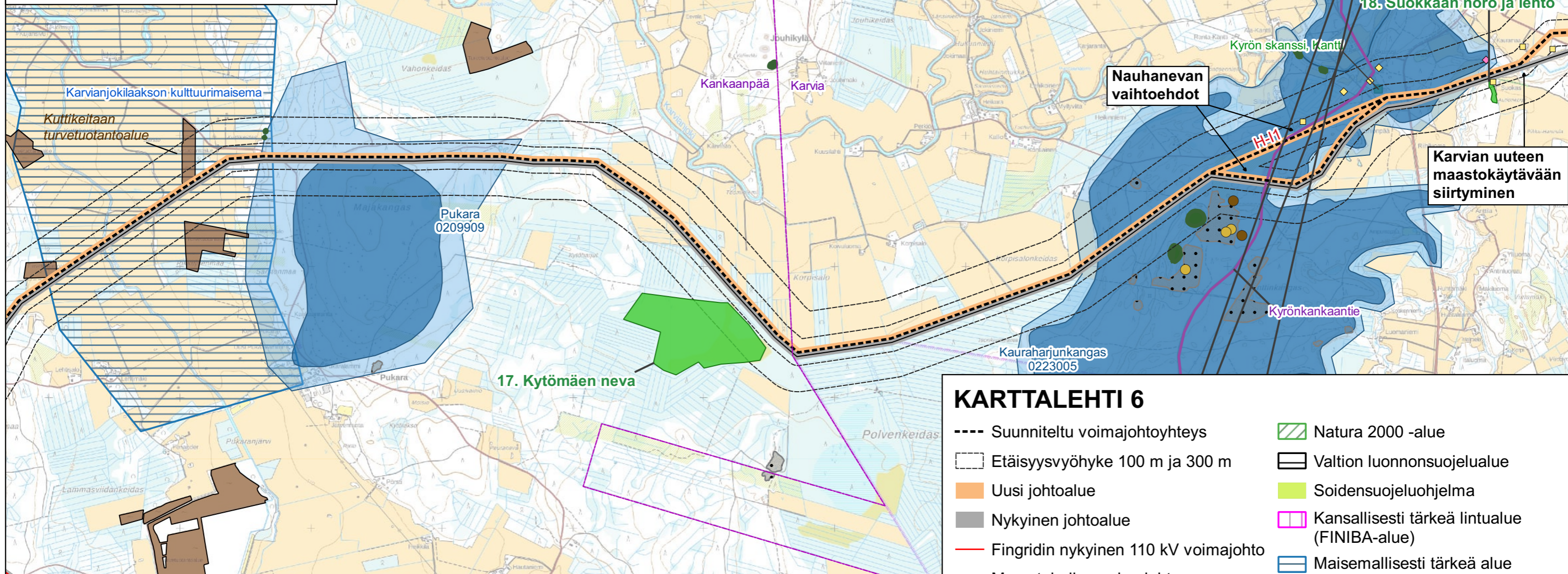
Fingrid Oyj Kristiinankaupunki-Nokia  
voimajohtohankkeen YVA-ohjelma, 10/2022

Liite 1, karttalehti 6, 1:30 000  
© FCG Finnish Consulting Group Oy

Kankaanpää, Karvia



0 1 2 km



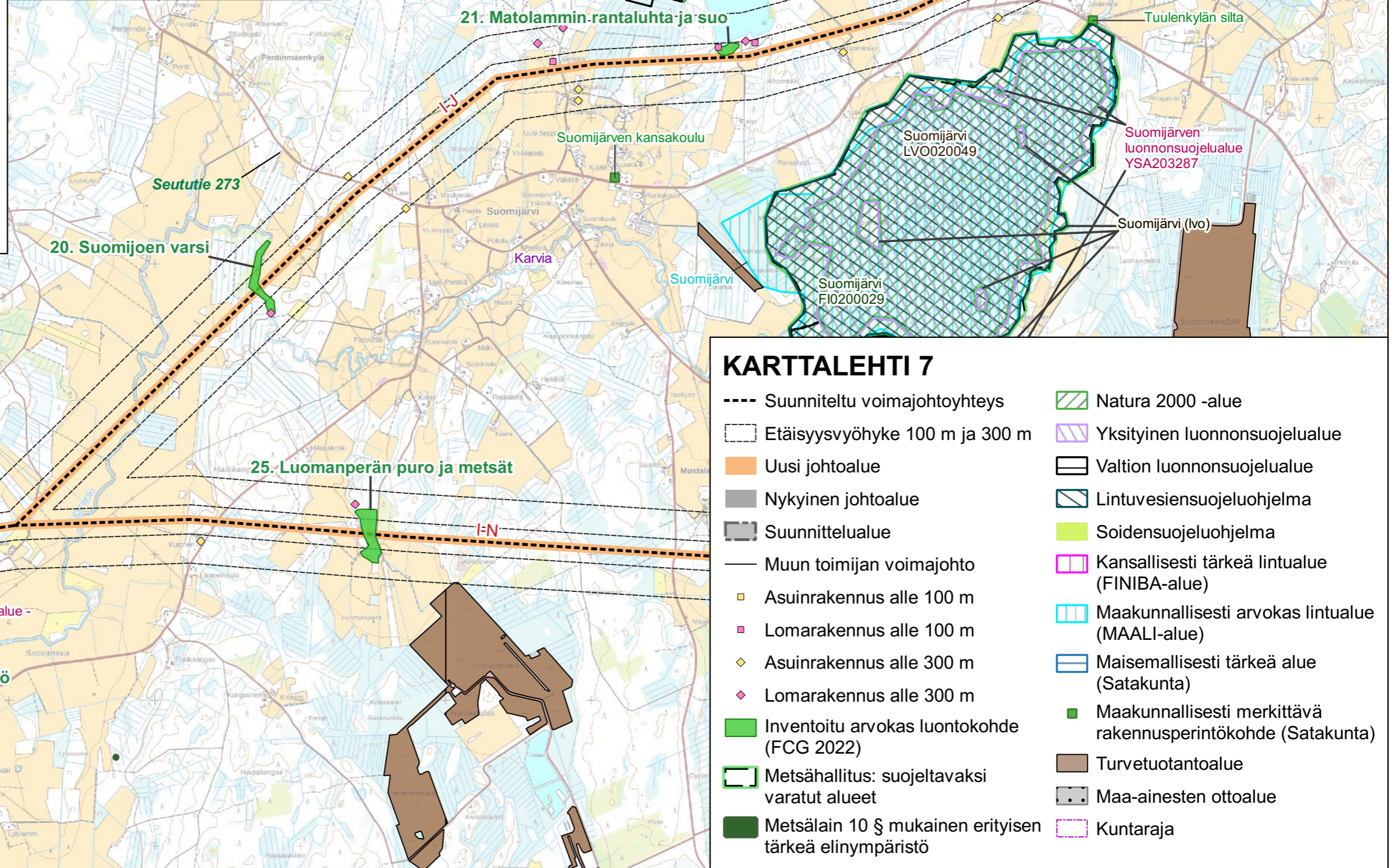
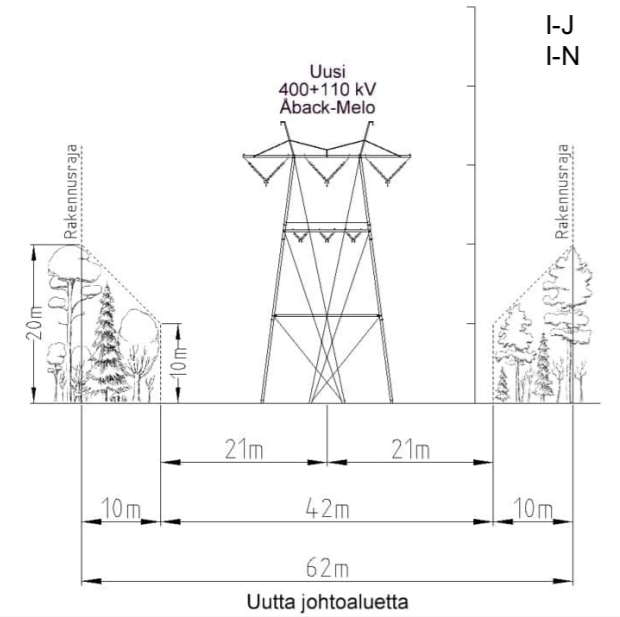
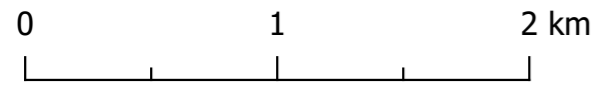
## KARTTALEHTI 6

- Suunniteltu voimajohtoyhteys
- Etäisyysvyöhyke 100 m ja 300 m
- Uusi johtoalue
- Nykyinen johtoalue
- Fingridin nykyinen 110 kV voimajohto
- Muun toimijan voimajohto
- Asuinrakennus alle 100 m
- Asuinrakennus alle 300 m
- Lomarakennus alle 300 m
- Inventoitu arvokas luontokohde (FCG 2022)
- Metsähallitus: suojeltavaksi varatut alueet
- Metsälain 10 § mukainen erityisen tärkeä elinympäristö
- Valtakunnallisesti merkittävä rakennettu kulttuuriympäristö
- Natura 2000 -alue
- Valtion luonnonsuojelualue
- Soidensuojeluohjelma
- Kansallisesti tärkeä lintualue (FINIBA-alue)
- Maisemallisesti tärkeä alue (Satakunta)
- Maakunnallisesti merkittävä rakennusperintökohde (Satakunta)
- Pohjavesialue
- Pohjaveden muodostumisalue
- Turvetuotantoalue
- Maa-ainesten ottoalue
- Maa-ainesten ottoluvat, sora ja hiekka, päättyneet
- Maa-ainesten ottoluvat, sora ja hiekka, voimassa
- Kuntaraja

Fingrid Oyj Kristiinankaupunki-Nokia  
voimajohtohankkeen YVA-ohjelma, 10/2022

Liite 1, karttalehti 7, 1:30 000  
© FCG Finnish Consulting Group Oy

Karvia



### KARTTALEHTI 7

- Suunniteltu voimajohtoyhteys
- Etäisyysvyöhyke 100 m ja 300 m
- Uusi johtoalue
- Nykyinen johtoalue
- Suunnittelualue
- Muun toimijan voimajohto
- Asuinrakennus alle 100 m
- Lomarakennus alle 100 m
- ◆ Asuinrakennus alle 300 m
- ◆ Lomarakennus alle 300 m
- Inventoitu arvokas luontokohde (FCG 2022)
- Metsähallitus: suojeltavaksi varatut alueet
- Metsälain 10 § mukainen erityisen tärkeä elinympäristö
- Natura 2000 -alue
- Yksityinen luonnonsuojelualue
- Valtion luonnonsuojelualue
- Lintuvesiensuojeluohjelma
- Soidensuojeluohjelma
- Kansallisesti tärkeä lintualue (FINIBA-alue)
- Maakunnallisesti arvokas lintualue (MAALI-alue)
- Maisemallisesti tärkeä alue (Satakunta)
- Maakunnallisesti merkittävä rakennusperintökohde (Satakunta)
- Turvetuotantoalue
- Maa-ainesten ottoalue
- Kuntaraja



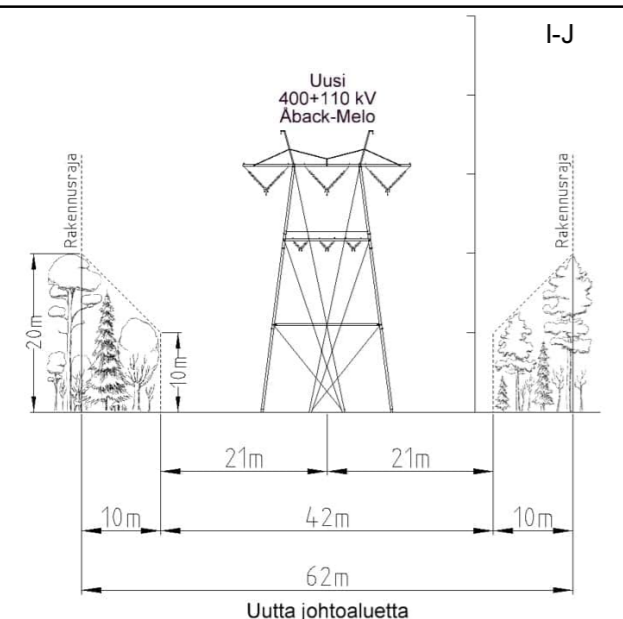
Fingrid Oyj Kristiinankaupunki-Nokia  
voimajohtohankkeen YVA-ohjelma, 10/2022

Liite 1, karttalehti 8, 1:30 000  
© FCG Finnish Consulting Group Oy

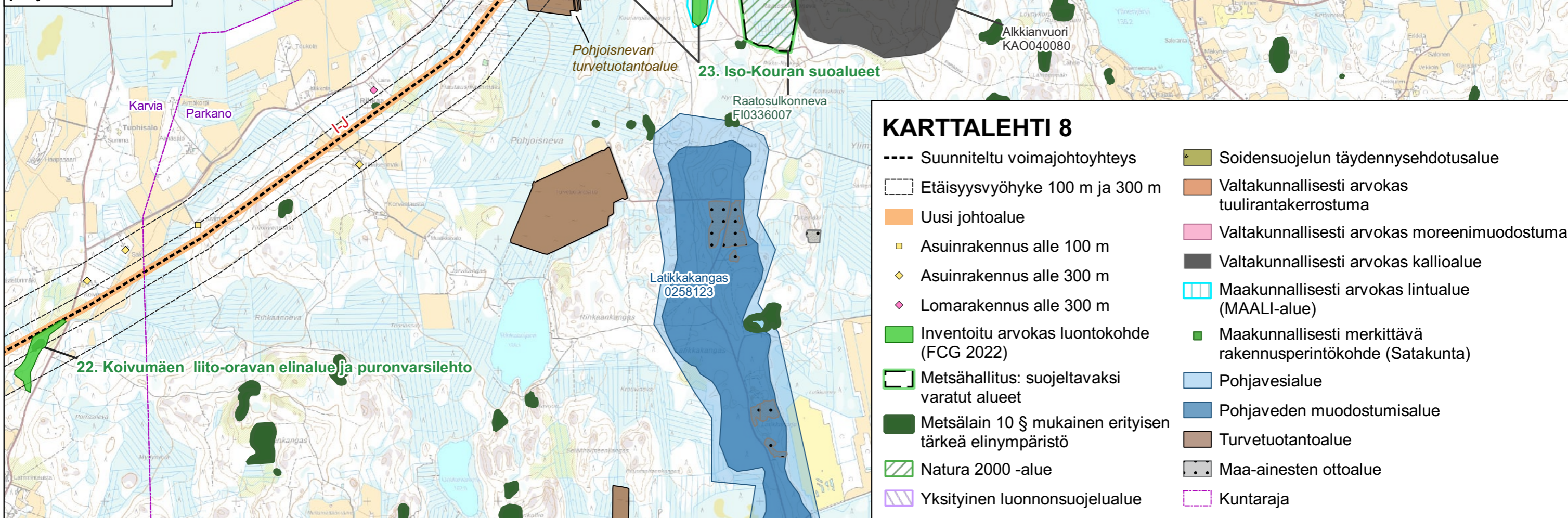
Karvia, Parkano



0 1 2 km



**Karvia-Parkano  
pohjoinen vaihtoehto**



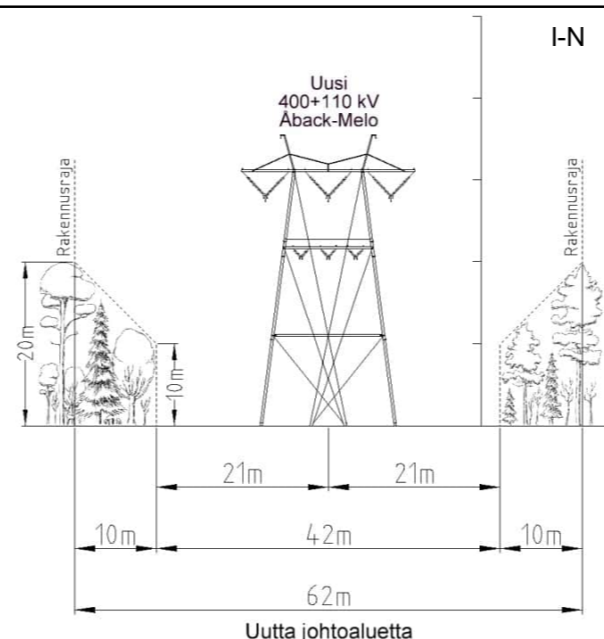
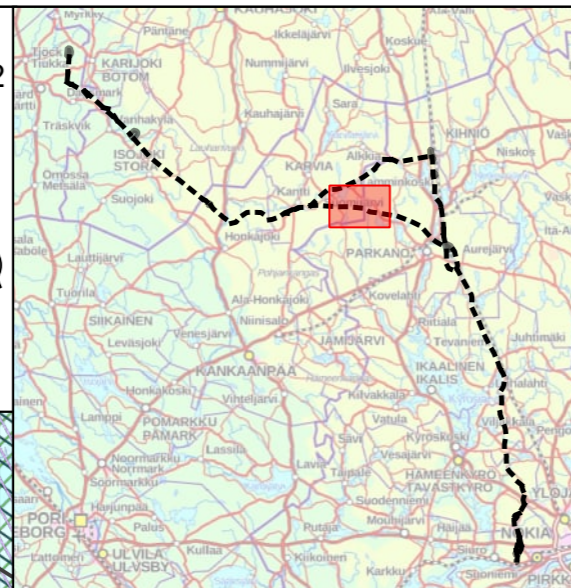
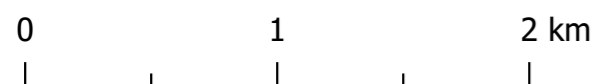
### KARTTALEHTI 8

- Suunniteltu voimajohtoyhteys
- Etäisyysvyöhyke 100 m ja 300 m
- Uusi johtoaletta
- Asuinrakennus alle 100 m
- ◆ Asuinrakennus alle 300 m
- ◆ Lomarakennus alle 300 m
- Inventoitu arvokas luontokohde (FCG 2022)
- Metsähallitus: suojeltavaksi varatut alueet
- Metsälain 10 § mukainen erityisen tärkeä elinympäristö
- Natura 2000 -alue
- Yksityinen luonnonsuojelualue
- Soidensuojelun täydennys ehdotusalue
- Valtakunnallisesti arvokas tuulirantakerrostuma
- Valtakunnallisesti arvokas moreenimuodostuma
- Valtakunnallisesti arvokas kallioalue
- Maakunnallisesti arvokas lintualue (MAALI-alue)
- Maakunnallisesti merkittävä rakennusperintökohde (Satakunta)
- Pohjavesialue
- Pohjaveden muodostumisalue
- Turvetuotantoalue
- Maa-ainesten ottoalue
- Kuntaraja

Fingrid Oyj Kristiinankaupunki-Nokia  
voimajohtohankkeen YVA-ohjelma, 10/2022

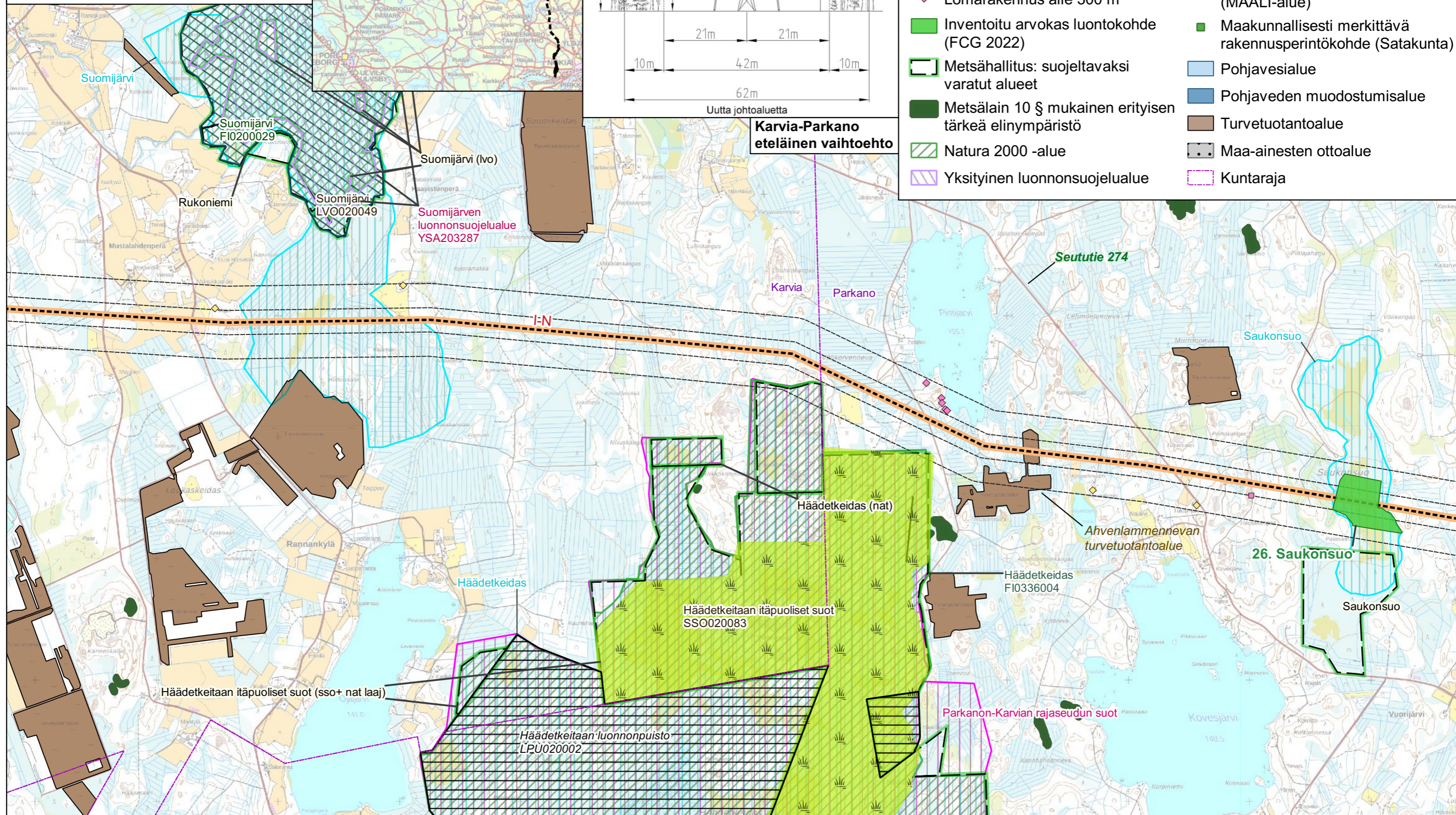
Liite 1, karttalehti 9, 1:30 000  
© FCG Finnish Consulting Group Oy

Karvia, Parkano



## KARTTALEHTI 9

- Suunniteltu voimajohtoyhteys
- Etäisyysvyöhyke 100 m ja 300 m
- Uusi johtoalue
- Lomarakennus alle 100 m
- ◆ Asuinrakennus alle 300 m
- ◆ Lomarakennus alle 300 m
- Inventoitu arvokas luontokohde (FCG 2022)
- Metsähallitus: suojeltavaksi varatut alueet
- Metsälain 10 § mukainen erityisen tärkeä elinympäristö
- Natura 2000 -alue
- Yksityinen luonnonsuojelualue
- Valtion luonnonsuojelualue
- Lintuvesiensuojeluohjelma
- Soidensuojeluohjelma
- Kansallisesti tärkeä lintualue (FINIBA-alue)
- Maakunnallisesti arvokas lintualue (MAALI-alue)
- Maakunnallisesti merkittävä rakennusperintökohde (Satakunta)
- Pohjavesialue
- Pohjaveden muodostumisalue
- Turvetuotantoalue
- Maa-ainesten ottoalue
- Kuntaraja

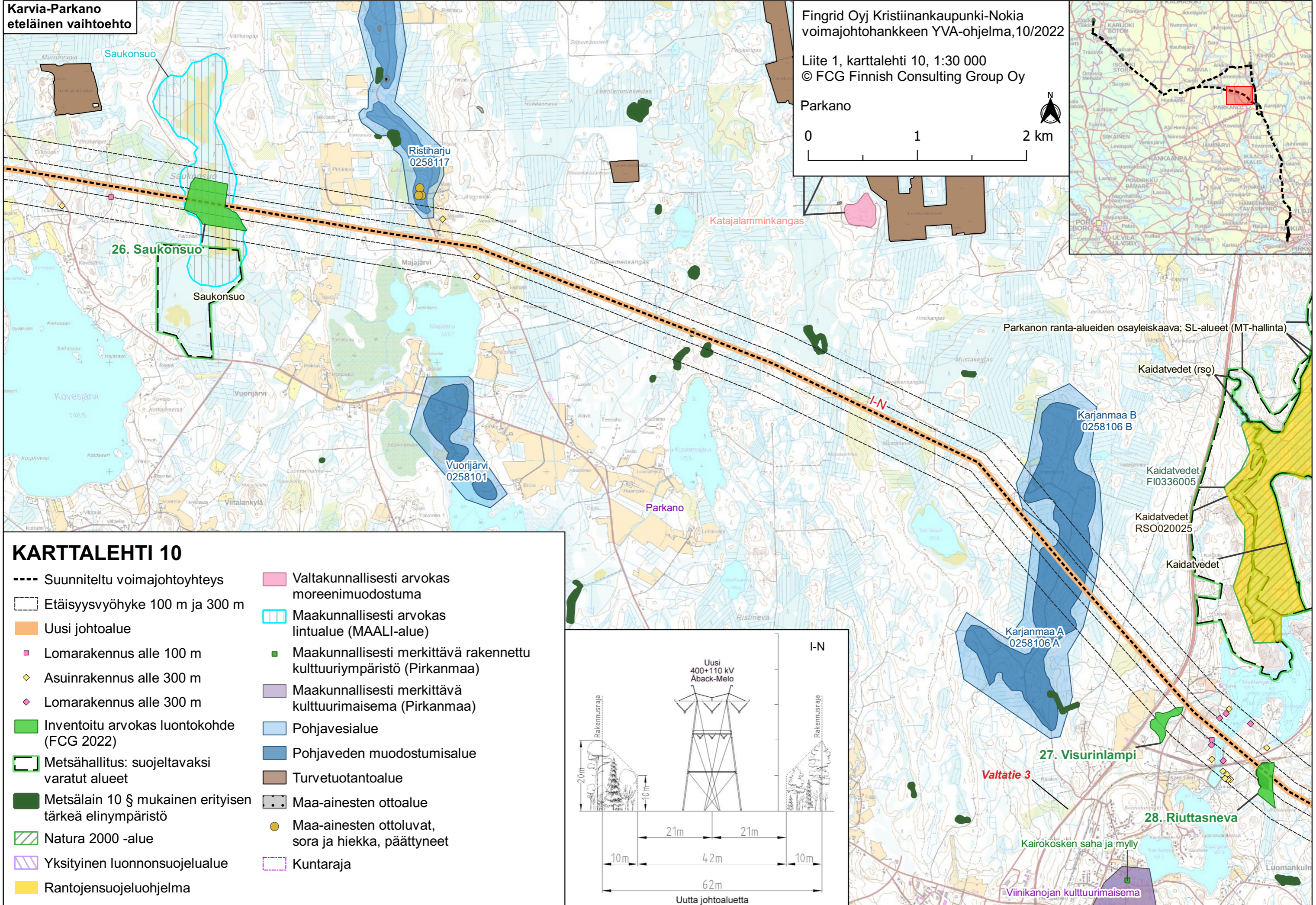


Karvia-Parkano  
eteläinen vaihtoehto

Seututie 274

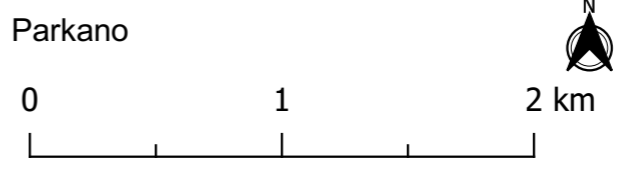
26. Saukonsuo

**Karvia-Parkano eteläinen vaihtoehto**



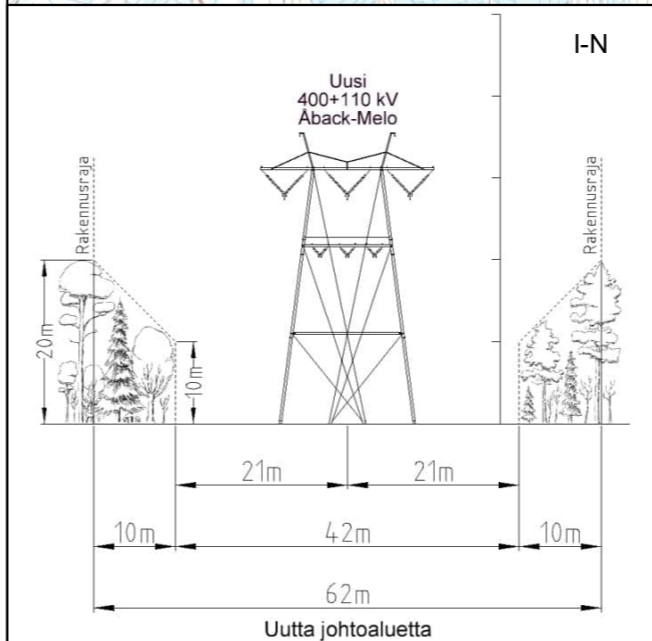
Fingrid Oyj Kristiinankaupunki-Nokia  
voimajohtohankkeen YVA-ohjelma, 10/2022

Liite 1, karttalehti 10, 1:30 000  
© FCG Finnish Consulting Group Oy



**KARTTALEHTI 10**

- Suunniteltu voimajohtoyhteys
- Etäisyysvyöhyke 100 m ja 300 m
- Uusi johtoalue
- Lomarakennus alle 100 m
- ◆ Asuinrakennus alle 300 m
- ◇ Lomarakennus alle 300 m
- Inventoitu arvokas luontokohte (FCG 2022)
- Metsähallitus: suojeltavaksi varatut alueet
- Metsälain 10 § mukainen erityisen tärkeä elinympäristö
- Natura 2000 -alue
- Yksityinen luonnonsuojelualue
- Rantojensuojeluohjelma
- Valtakunnallisesti arvokas moreeni muodostuma
- Maakunnallisesti arvokas lintualue (MAALI-alue)
- Maakunnallisesti merkittävä rakennettu kulttuuriympäristö (Pirkanmaa)
- Maakunnallisesti merkittävä kulttuurimaisema (Pirkanmaa)
- Pohjavesialue
- Pohjaveden muodostumisalue
- Turvetuotantoalue
- Maa-ainesten ottoalue
- Maa-ainesten ottoluvat, sora ja hiekka, päätyneet
- Kuntaraja



Parkanon ranta-alueiden osayleiskaava; SL-alueet (MT-hallinta)

Kaidatvedet (rso)

Karjanmaa B  
0258106 B

Kaidatvedet  
FI0336005

Kaidatvedet  
RSO020025

Kaidatvedet

Karjanmaa A  
0258106 A

27. Visurinlampi

Valtatie 3

28. Riittasneva

Kairokosken saha ja mylly

Viinikanojan kulttuurimaisema