

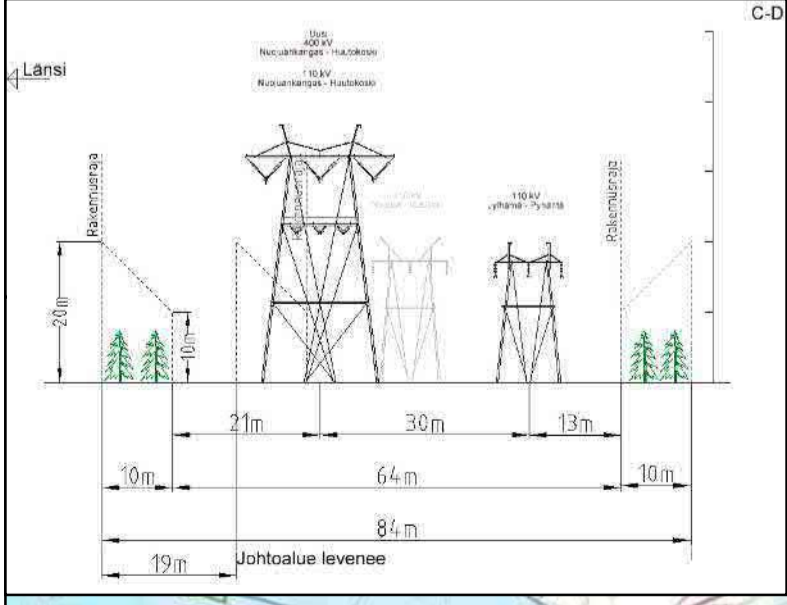
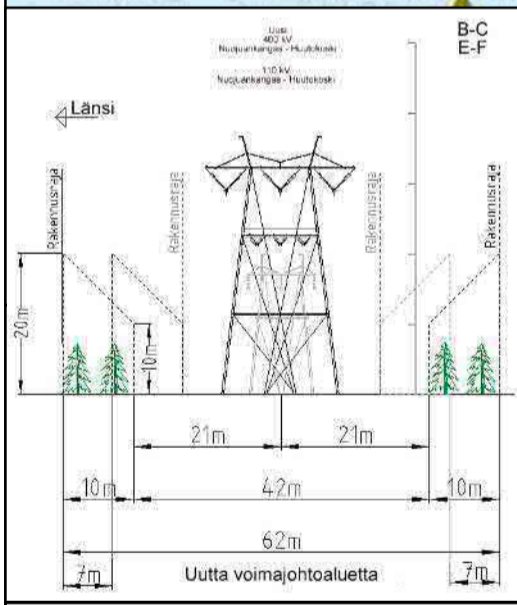
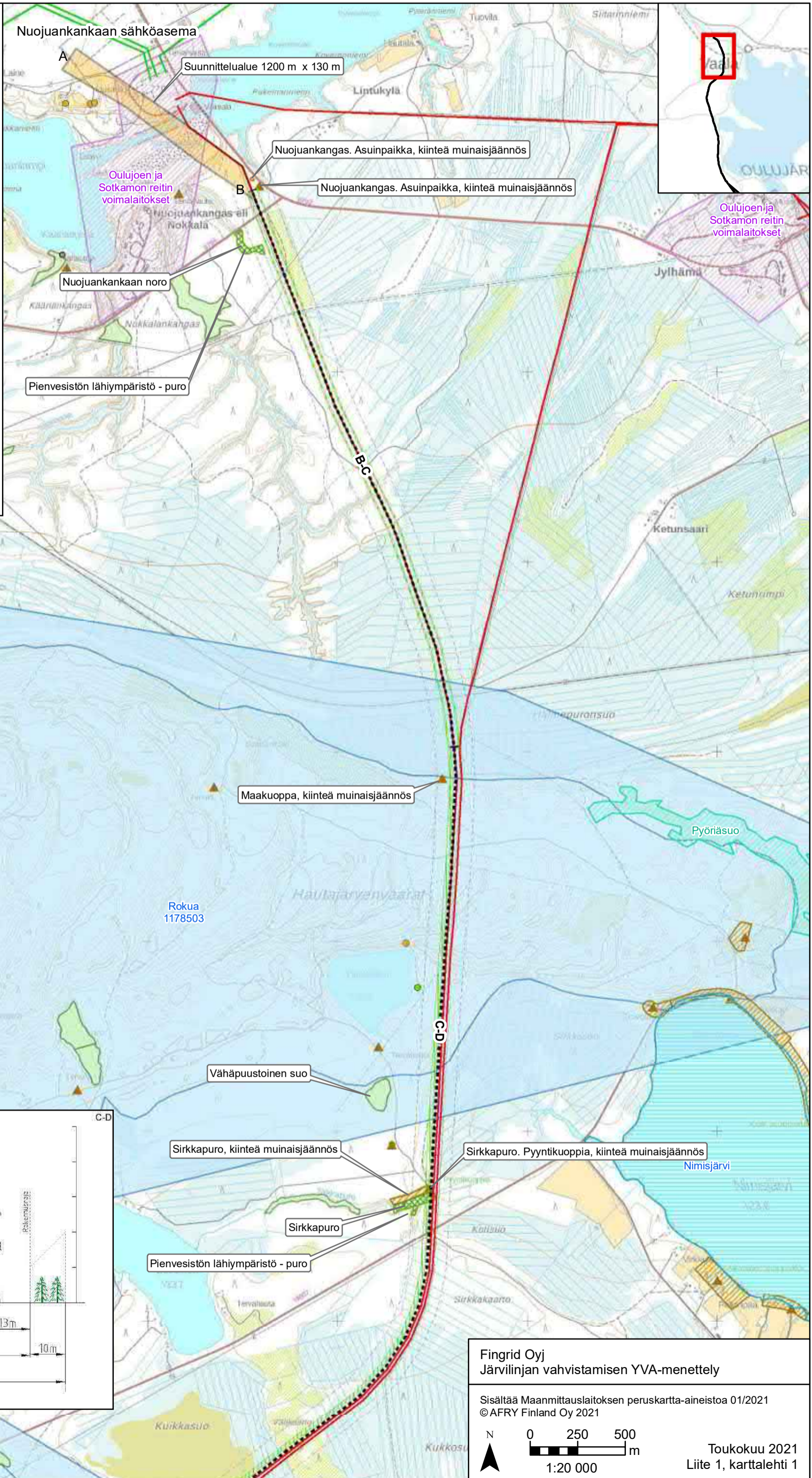
Fingrid Oyj
 Järvilinjan vahvistamisen YVA-menettely

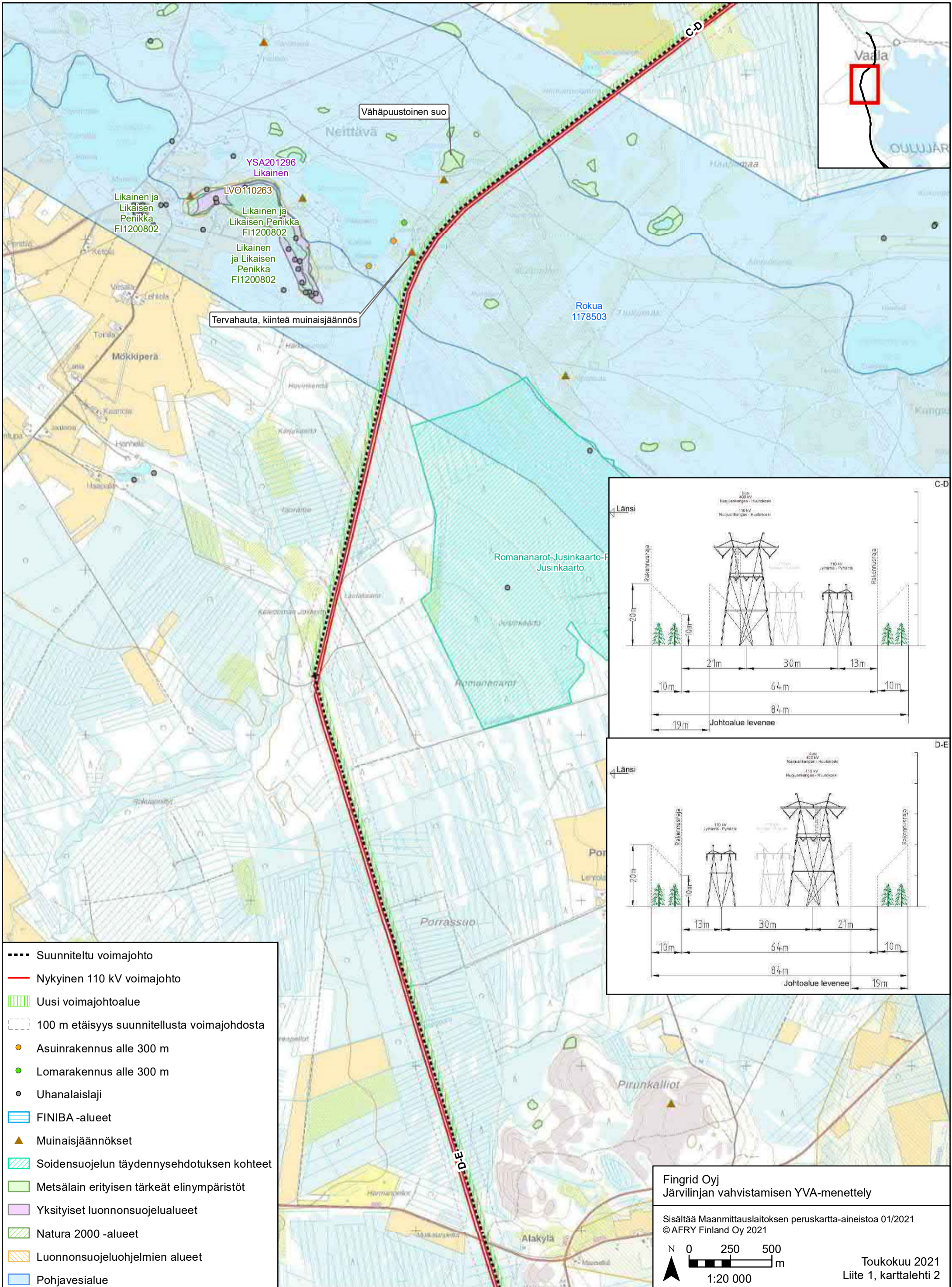
Sisältää Maanmittauslaitoksen taustakartta-aineistoa 01/2021
 ©AFRY Finland Oy 2021

N
 0 5 10
 km
 1:750 000

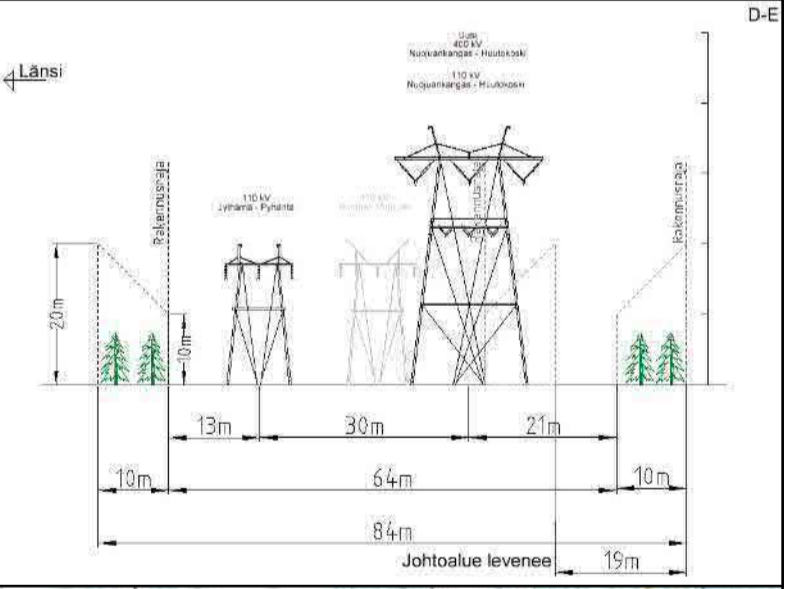
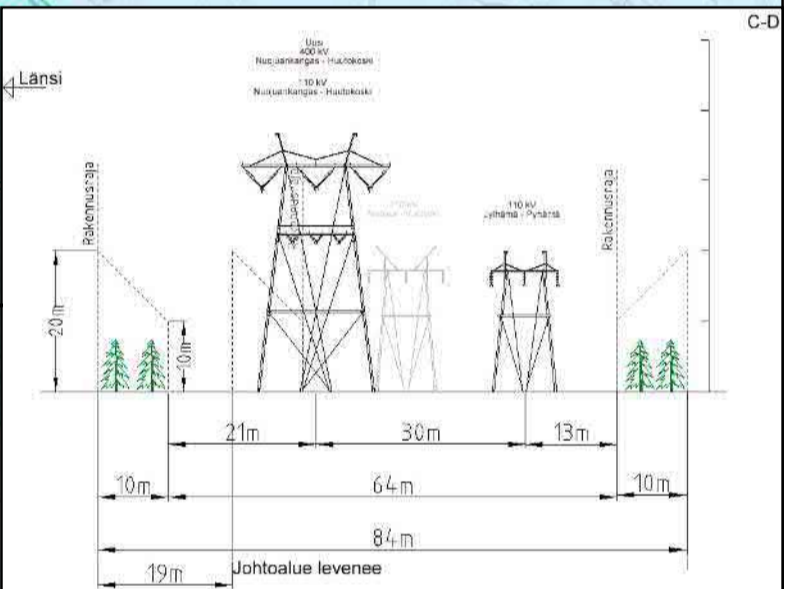
Toukokuu 2021
 Indeksikartta

- Suunniteltu voimajohto
- Nykyinen 110 kV voimajohto
- Nykyinen 220 kV voimajohto
- ▨ Uusi voimajohtoalue
- 100 m etäisyys suunnitellusta voimajohtodosta
- Asuinrakennus alle 300 m
- Lomarakennus alle 300 m
- Uhanalaislaji
- ▨ FINIBA -alueet
- ▲ Muinaisjäännökset
- ▨ Muinaisjäännösalueet
- ▨ Soidensuojelun täydennysehdotuksen kohteet
- ▨ Valtakunnallisesti merkittävät rakennetut kulttuuriympäristöt
- ▨ Muu luontokohte
- ▨ Metsälain erityisen tärkeät elinympäristöt
- ▨ Pohjavesialue





- Suunniteltu voimajohto
- Nykyinen 110 kV voimajohto
- ▨ Uusi voimajohtoalue
- ▭ 100 m etäisyys suunnitellusta voimajohtodista
- Asuinrakennus alle 300 m
- Lomarakennus alle 300 m
- Uhanalaislaji
- ▨ FINIBA -alueet
- ▲ Muinaisjäännökset
- ▨ Soidensuojelun täydennysehdotuksen kohteet
- ▨ Metsälain erityisen tärkeät elinympäristöt
- ▨ Yksityiset luonnonsuojelualueet
- ▨ Natura 2000 -alueet
- ▨ Luonnonsuojeluohjelmien alueet
- ▨ Pohjavesialue



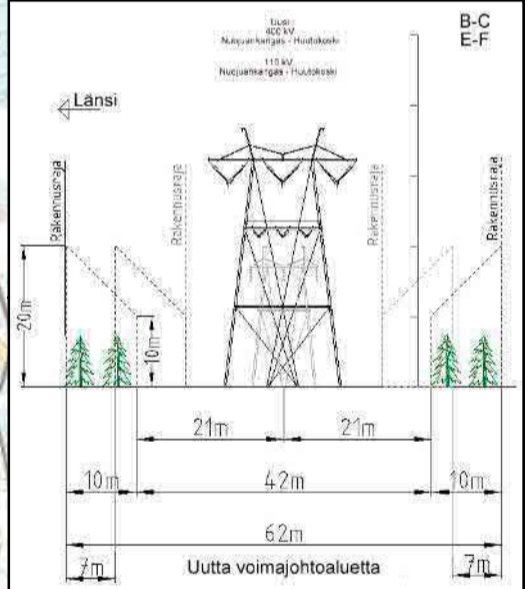
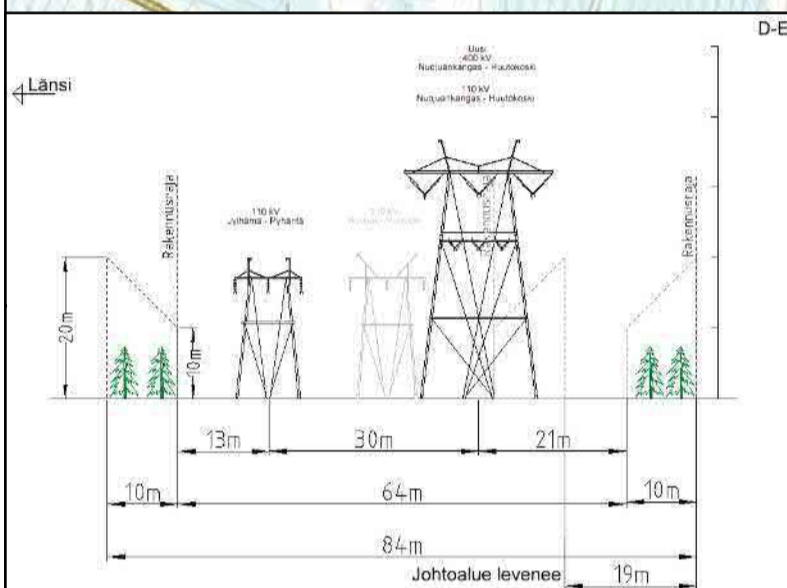
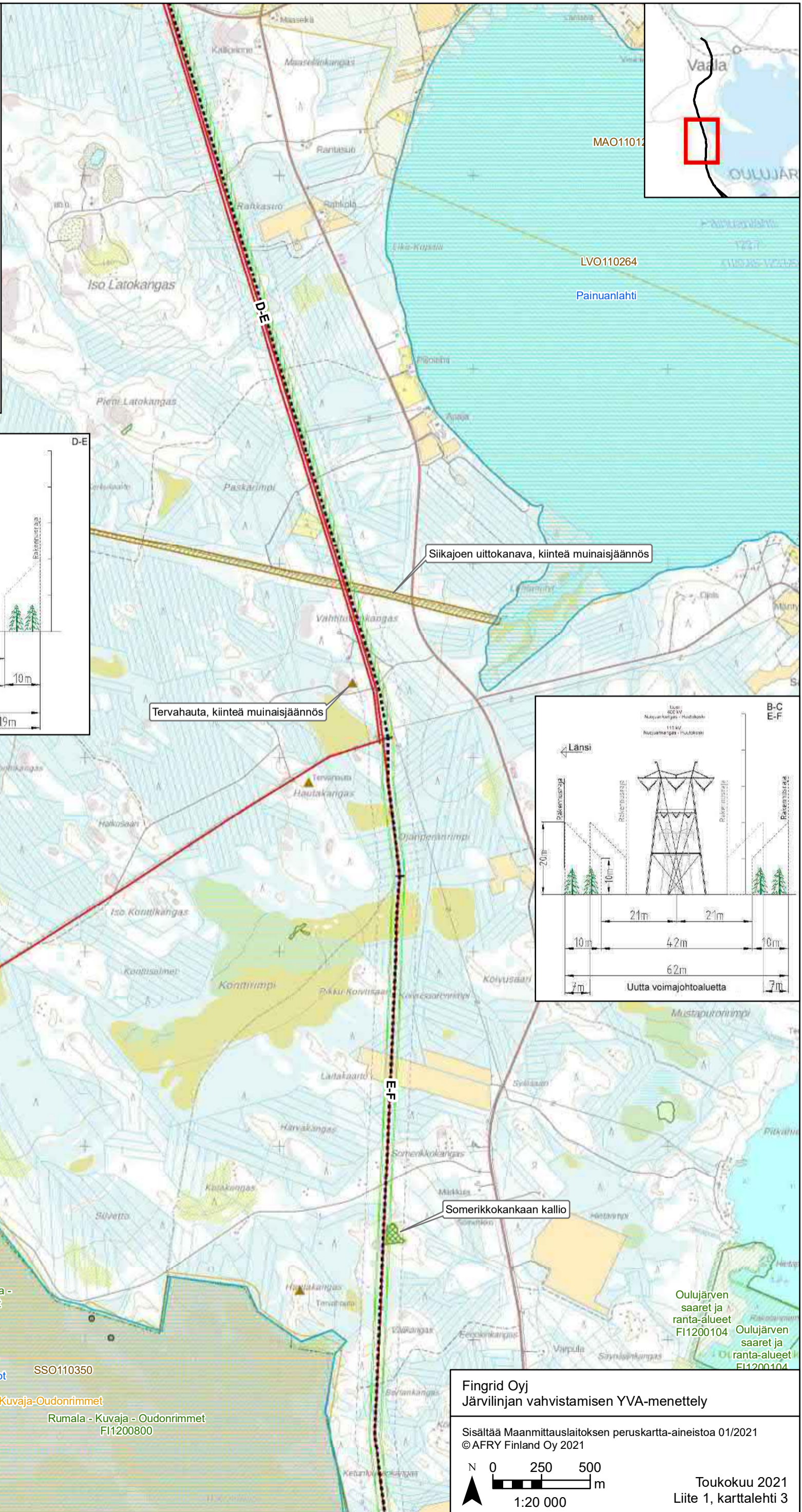
Fingrid Oyj
 Järvilinjan vahvistamisen YVA-menettely

Sisältää Maanmittauslaitoksen peruskartta-aineistoa 01/2021
 ©AFRY Finland Oy 2021

N 0 250 500 m
 1:20 000

Toukokuu 2021
 Liite 1, karttalehti 2

- Suunniteltu voimajohto
- Nykyinen 110 kV voimajohto
- ▨ Uusi voimajohtoalue
- ▭ 100 m etäisyys suunnitellusta voimajohdosta
- Uhanalaislaji
- ▨ FINIBA -alueet
- ▨ IBA -alueet
- ▲ Muinaisjäännökset
- ▨ Muinaisjäännösalueet
- ▨ Muu luontokohde
- ▨ Metsälain erityisen tärkeät elinympäristöt
- ▨ Natura 2000 -alueet
- ▨ Valtion luonnonsuojelualueet
- ▨ Luonnonsuojeluohjelmien alueet
- ▨ Pohjavesialue



Siikajoen uittokanava, kiinteä muinaisjäännös

Tervahauta, kiinteä muinaisjäännös

Somerikkokankaan kallio

Rumala - Kuvaja - Oudonrimmet FI1200800

Oulujärven länsipuolen suot SSO110350

Rumala-Kuvaja-Oudonrimmet

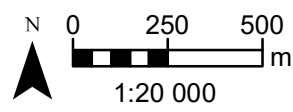
Rumala - Kuvaja - Oudonrimmet FI1200800

Oulujärven saaret ja ranta-alueet FI1200104

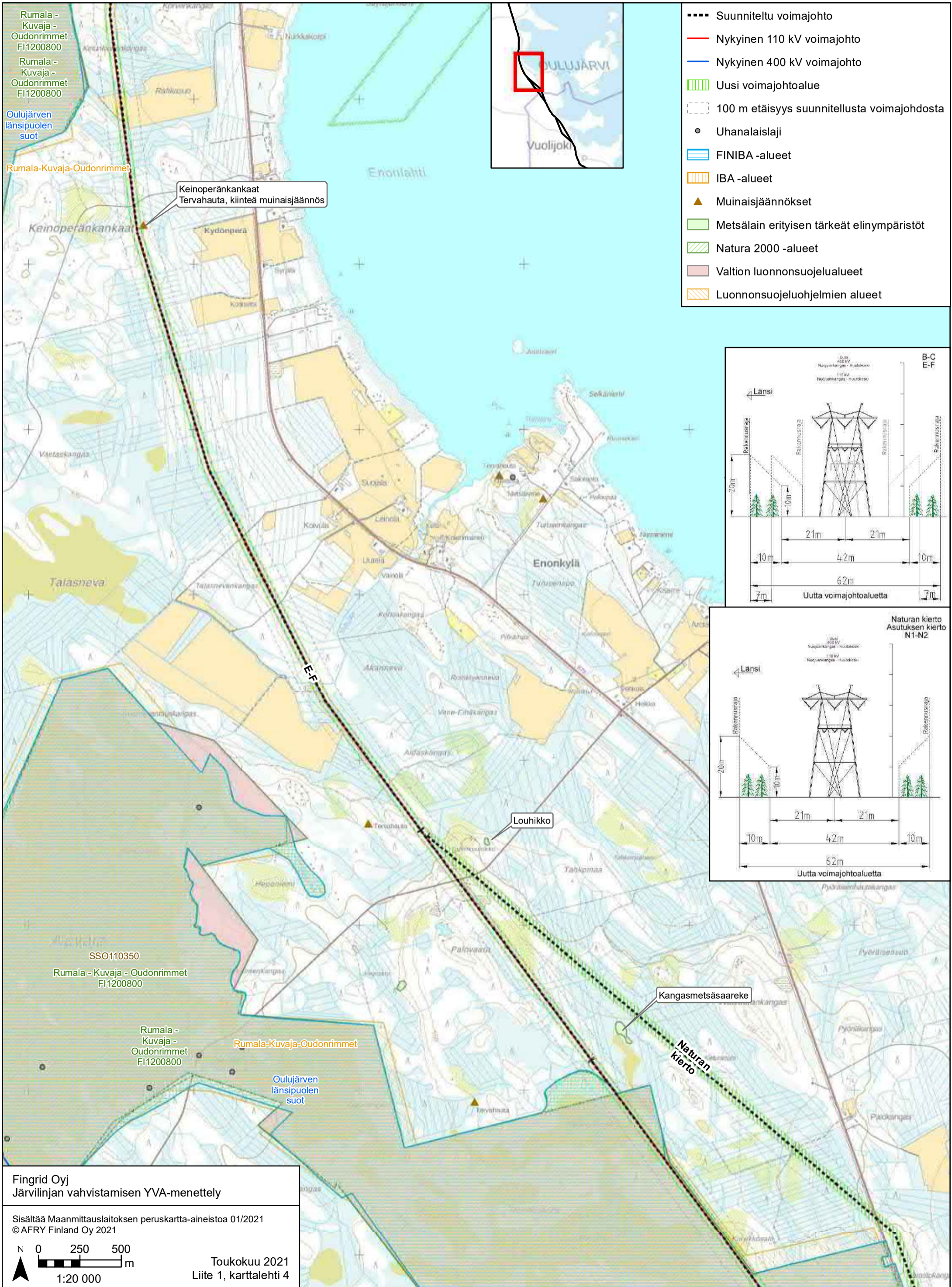
Oulujärven saaret ja ranta-alueet FI1200104

Fingrid Oyj
Järvilinjan vahvistamisen YVA-menettely

Sisältää Maanmittauslaitoksen peruskartta-aineistoa 01/2021
© AFRY Finland Oy 2021



Toukokuu 2021
Liite 1, karttalehti 3



Rumala - Kuvaja - Oudonrimmet FI1200800
 Rumala - Kuvaja - Oudonrimmet FI1200800

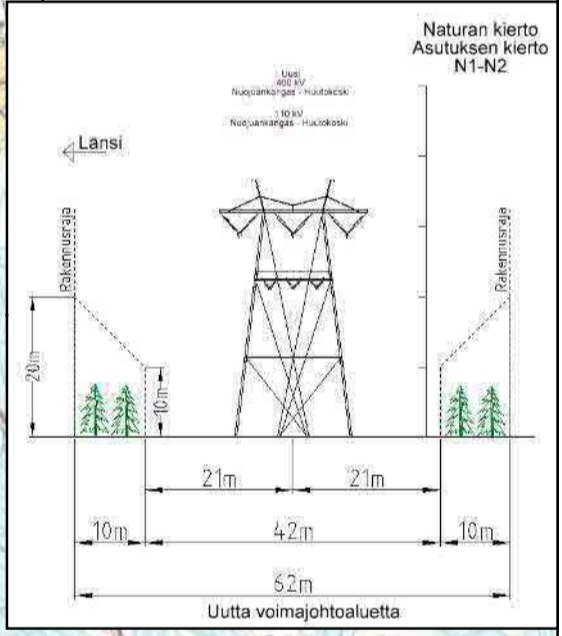
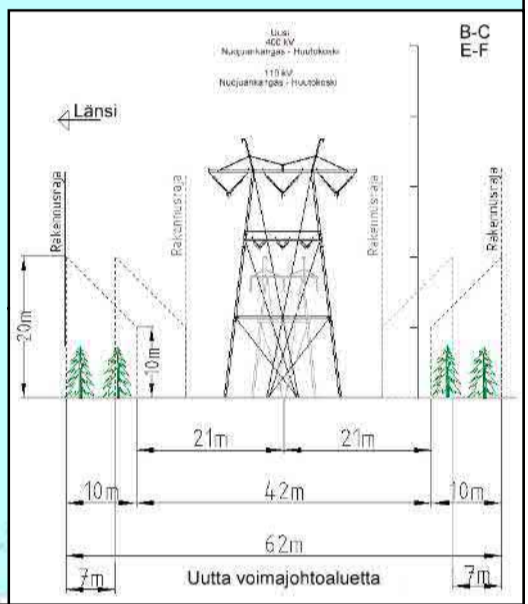
Oulujärven länsipuolen suot

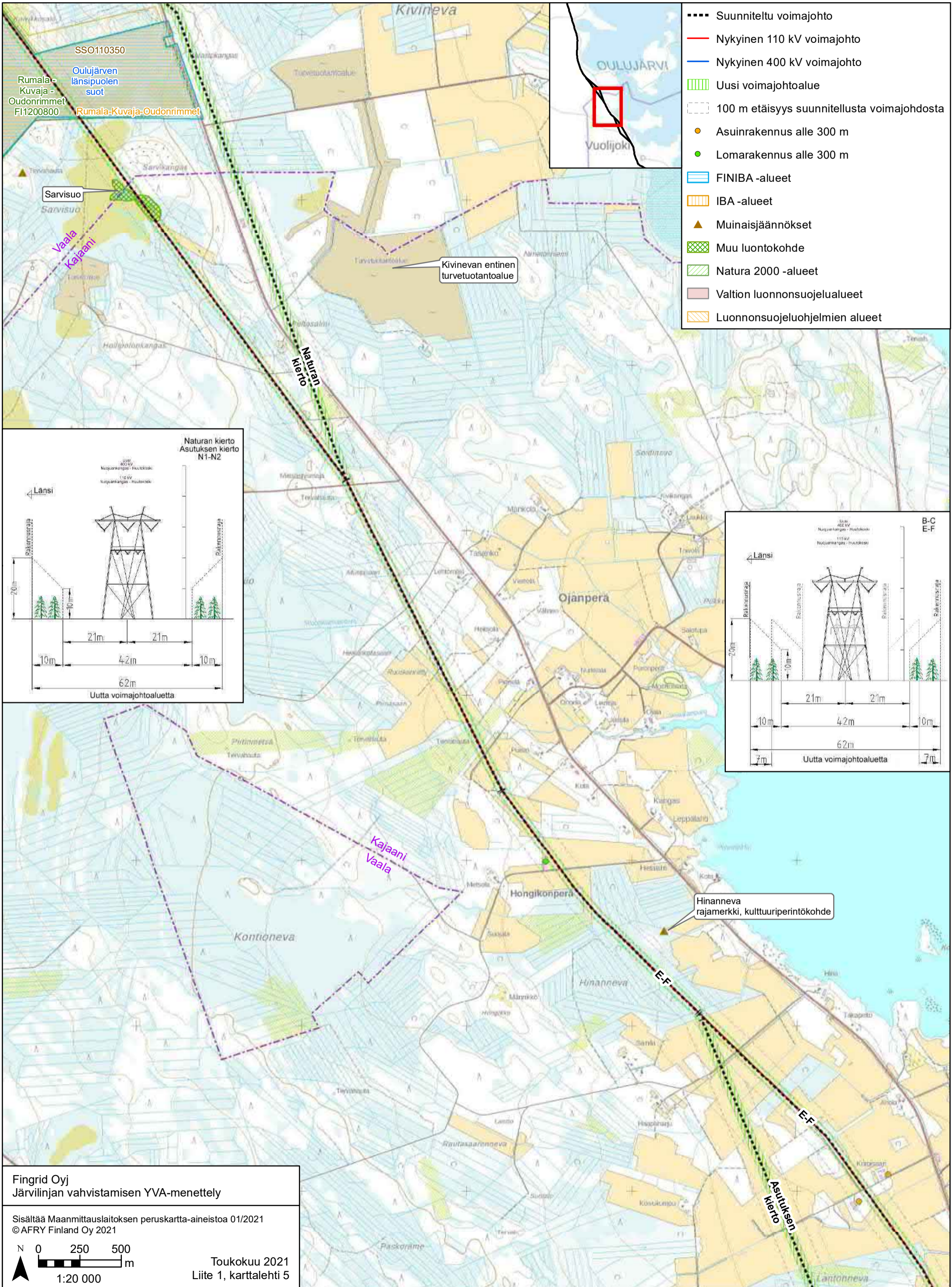
Rumala-Kuvaja-Oudonrimmet

Keinoperänkankaat
 Tervahauta, kiinteä muinaisjäännös

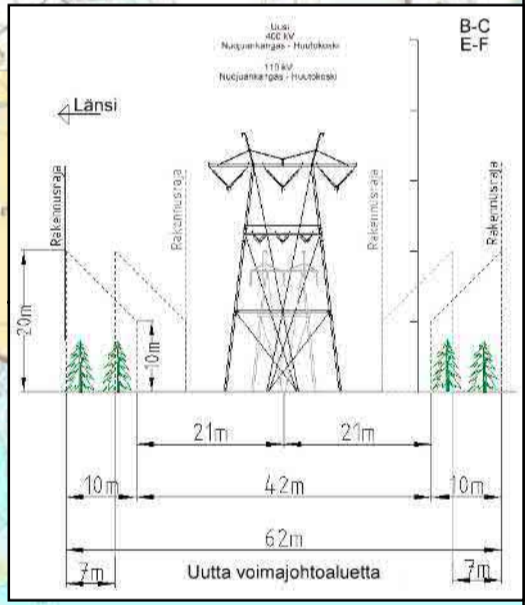
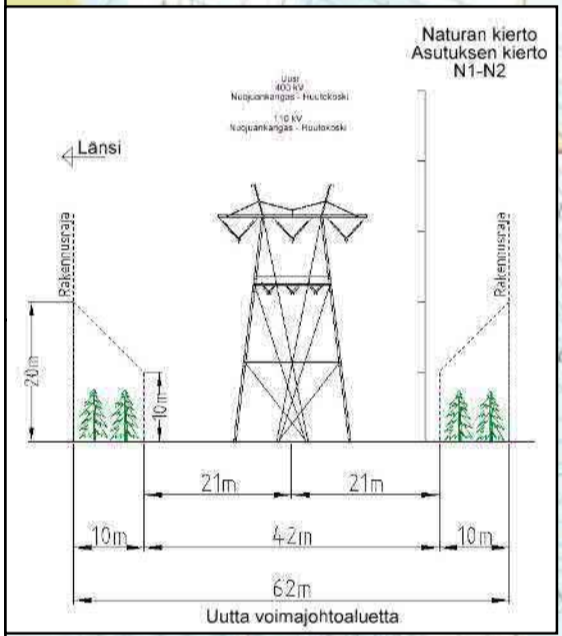


- Suunniteltu voimajohto
- Nykyinen 110 kV voimajohto
- Nykyinen 400 kV voimajohto
- ▨ Uusi voimajohtoalue
- ▭ 100 m etäisyys suunnitellusta voimajohdosta
- Uhanalaislaji
- ▨ FINIBA -alueet
- ▨ IBA -alueet
- ▲ Muinaisjäännökset
- ▨ Metsälain erityisen tärkeät elinympäristöt
- ▨ Natura 2000 -alueet
- ▨ Valtion luonnonsuojelualueet
- ▨ Luonnonsuojeluohjelmien alueet





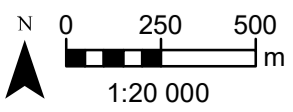
- Suunniteltu voimajohto
- Nykyinen 110 kV voimajohto
- Nykyinen 400 kV voimajohto
- ▨ Uusi voimajohtoalue
- ▨ 100 m etäisyys suunnitellusta voimajohdosta
- Asuinrakennus alle 300 m
- Lomarakennus alle 300 m
- ▨ FINIBA -alueet
- ▨ IBA -alueet
- ▲ Muinaisjäännökset
- ▨ Muu luontokohde
- ▨ Natura 2000 -alueet
- ▨ Valtion luonnonsuojelualueet
- ▨ Luonnonsuojeluhelmien alueet



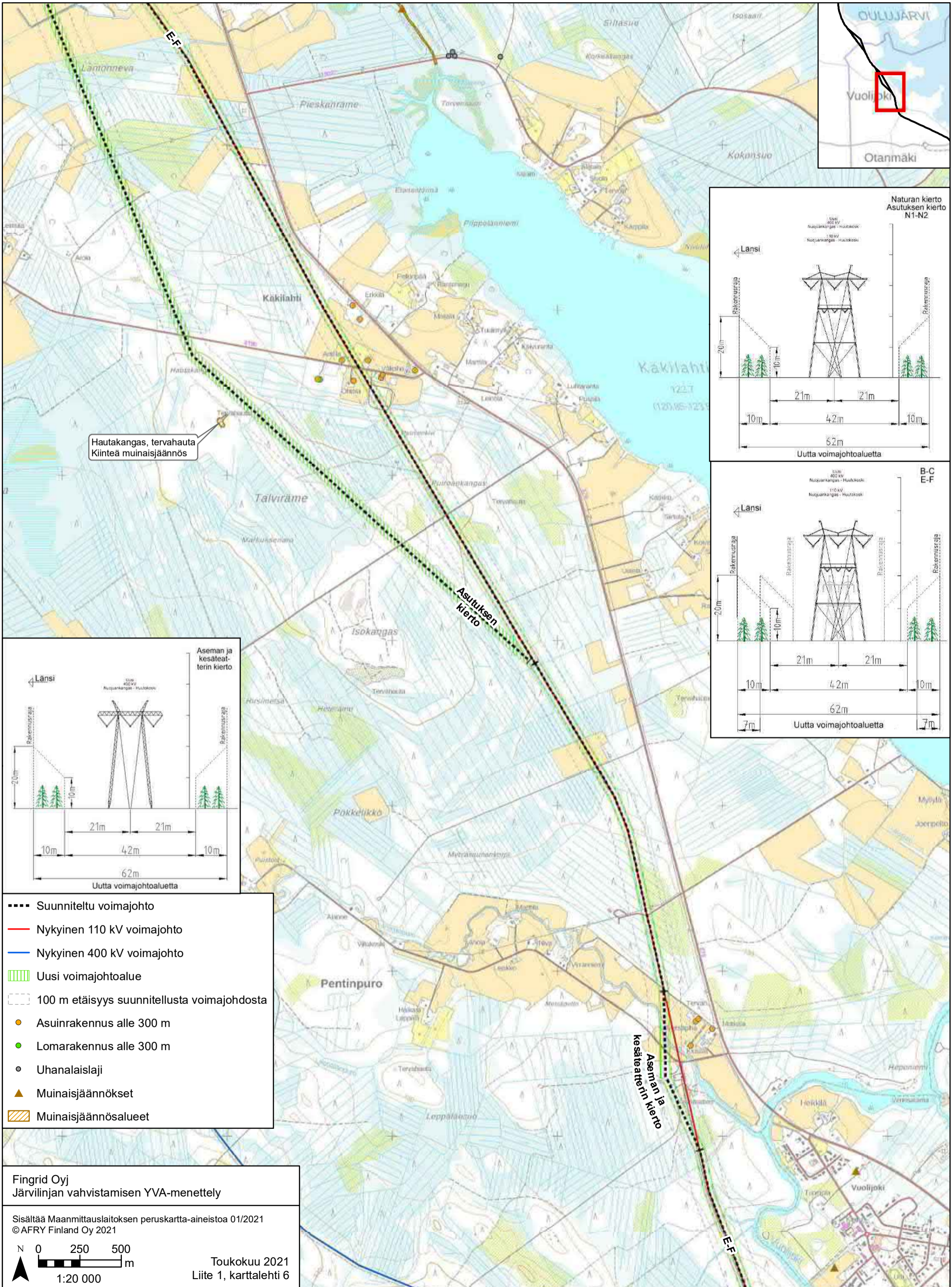
Hinanneva rajamerkki, kulttuuriperintökohde

Fingrid Oy
Järviinjan vahvistamisen YVA-menettely

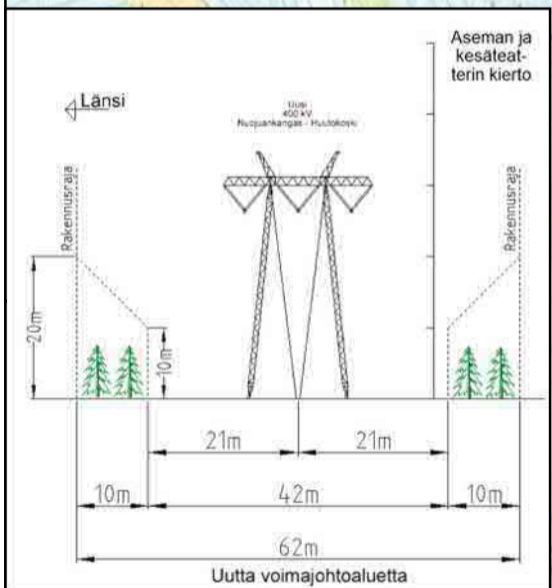
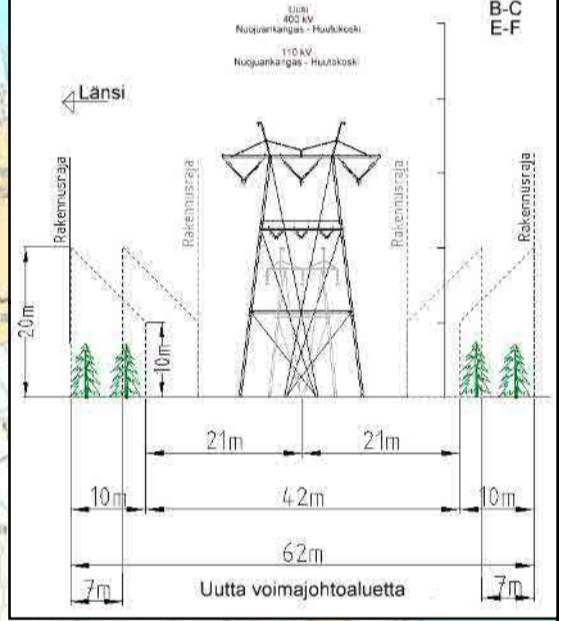
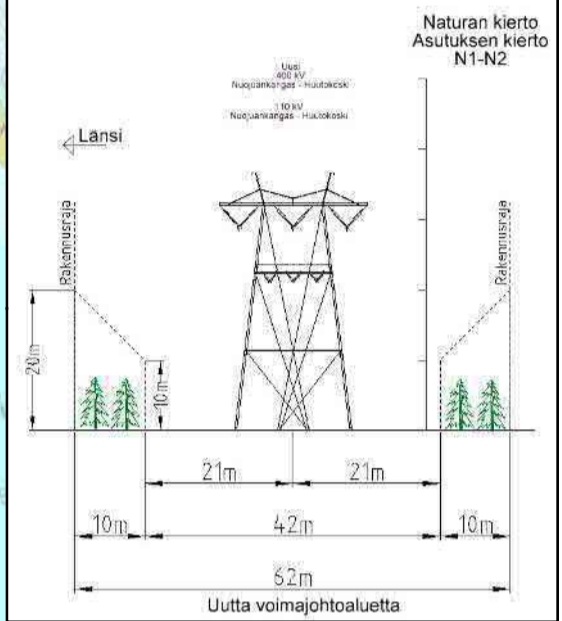
Sisältää Maanmittauslaitoksen peruskartta-aineistoa 01/2021
© AFRY Finland Oy 2021



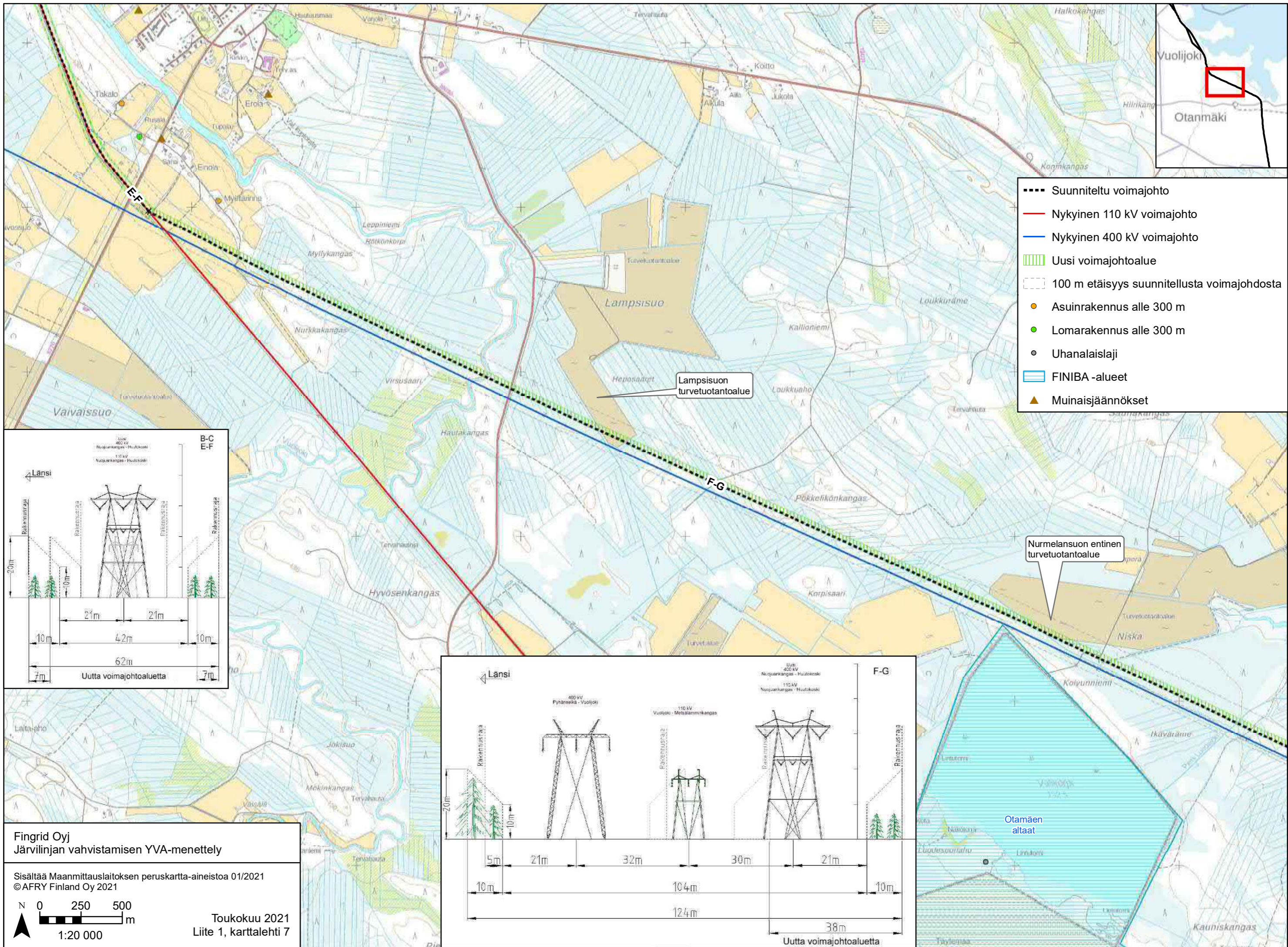
Toukokuu 2021
Liite 1, karttalehti 5



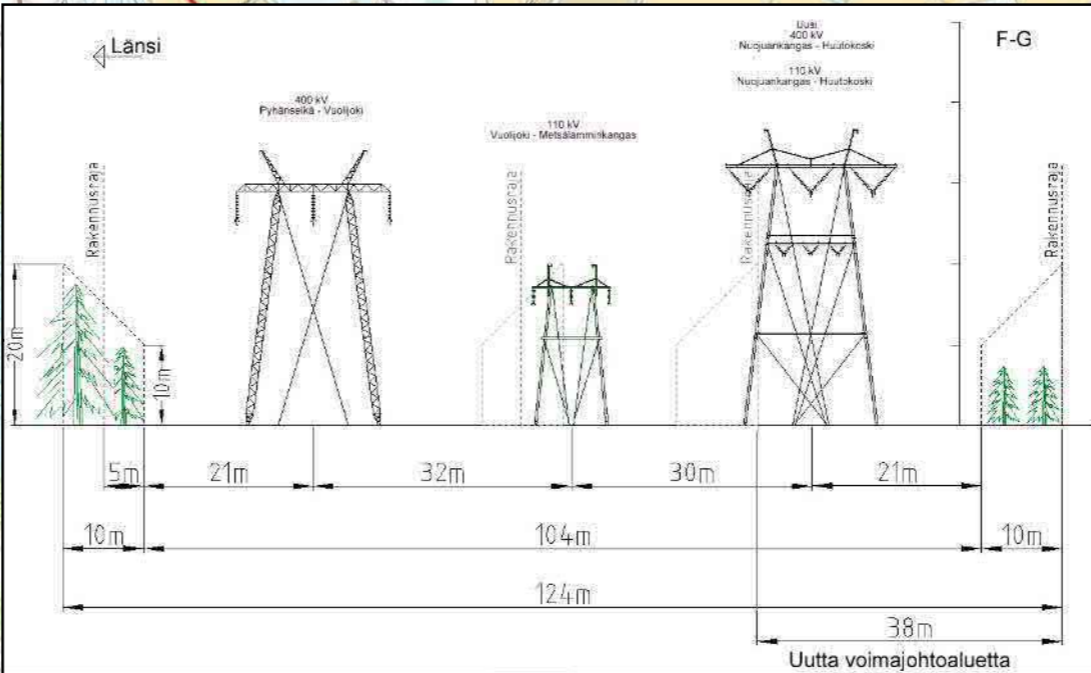
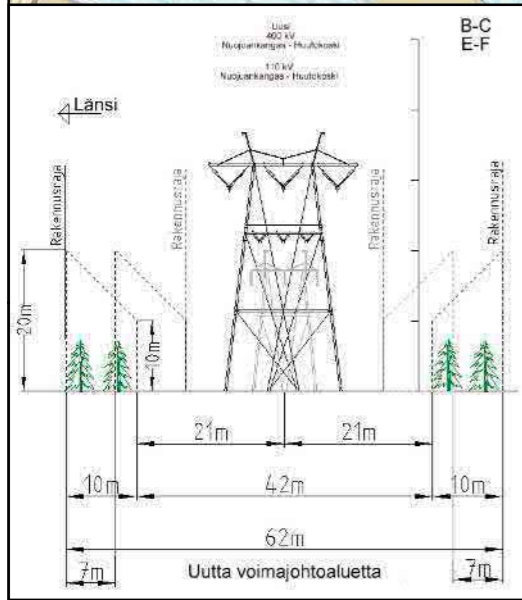
Hautakangas, tervahauta
Kiinteä muinaisjäännös



- Suunniteltu voimajohto
- Nykyinen 110 kV voimajohto
- Nykyinen 400 kV voimajohto
- ▨ Uusi voimajohtoalue
- 100 m etäisyys suunnitellusta voimajohtodista
- Asuinrakennus alle 300 m
- Lomarakennus alle 300 m
- Uhanalaislaji
- ▲ Muinaisjäännökset
- ▨ Muinaisjäännösalueet

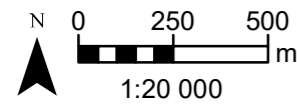


- Suunniteltu voimajohto
- Nykyinen 110 kV voimajohto
- Nykyinen 400 kV voimajohto
- ▨ Uusi voimajohtoalue
- ▭ 100 m etäisyys suunnitellusta voimajohdosta
- Asuinrakennus alle 300 m
- Lomarakennus alle 300 m
- Uhanalaislaji
- ▨ FINIBA -alueet
- ▲ Muinaisjäänökset

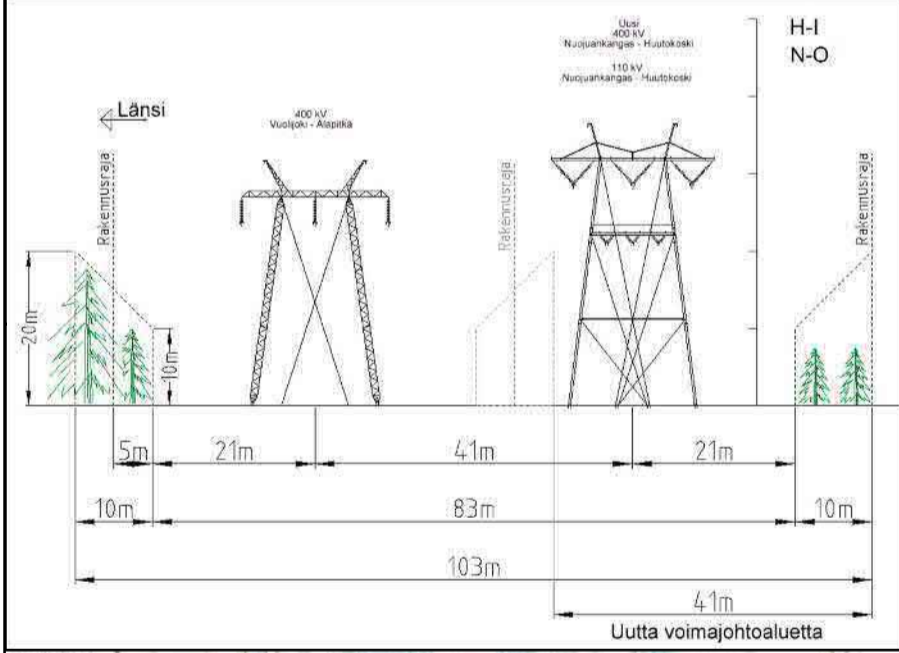
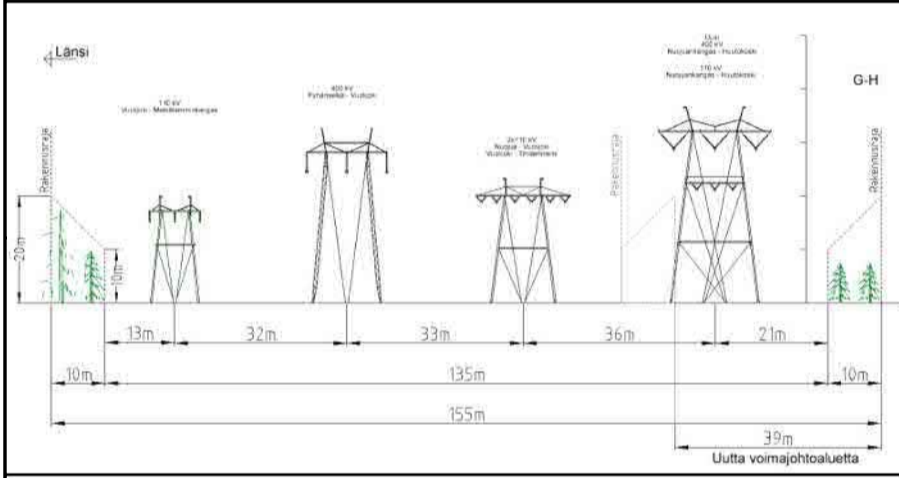
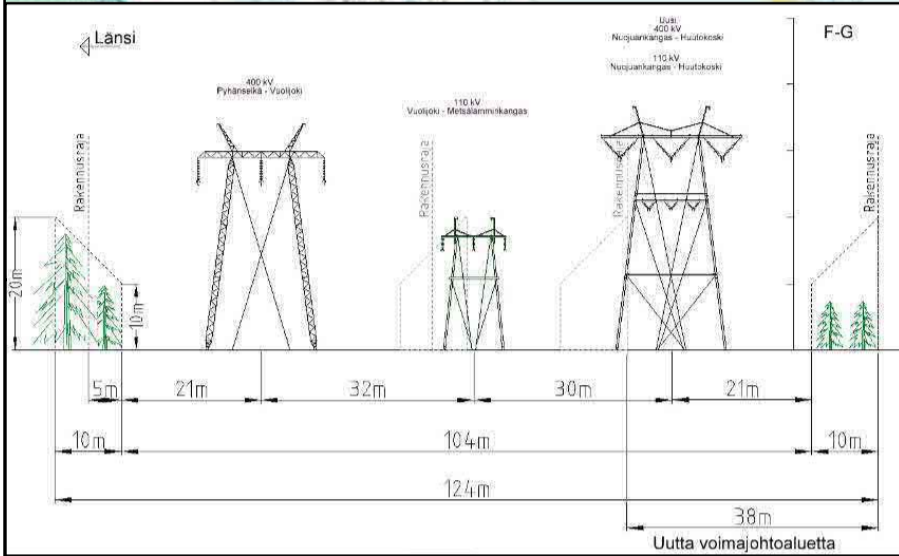
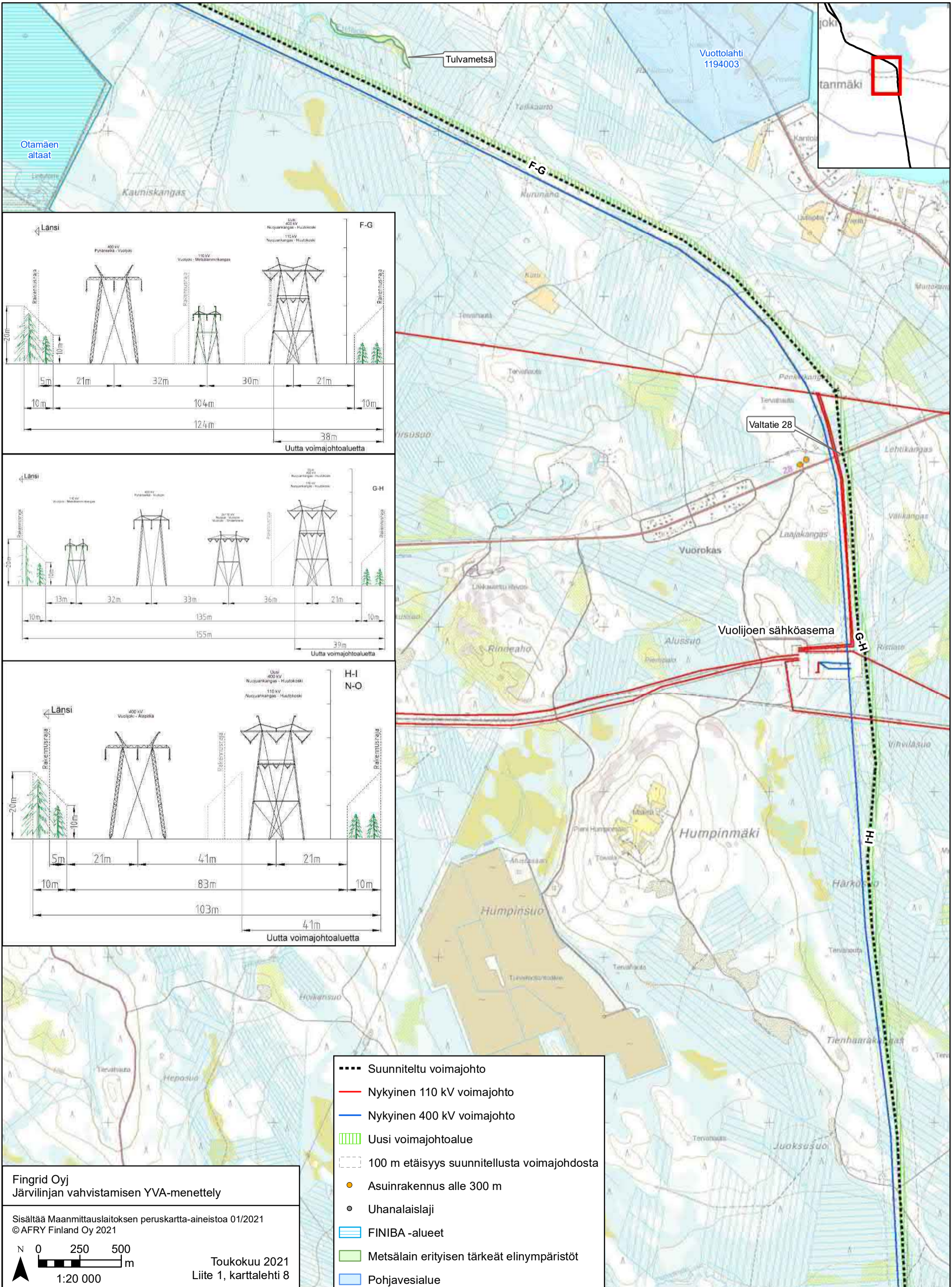


Fingrid Oyj
Järvilinjan vahvistamisen YVA-menettely

Sisältää Maanmittauslaitoksen peruskartta-aineistoa 01/2021
©AFRY Finland Oy 2021



Toukokuu 2021
Liite 1, karttalehti 7



Fingrid Oy
Järviinjan vahvistamisen YVA-menettely

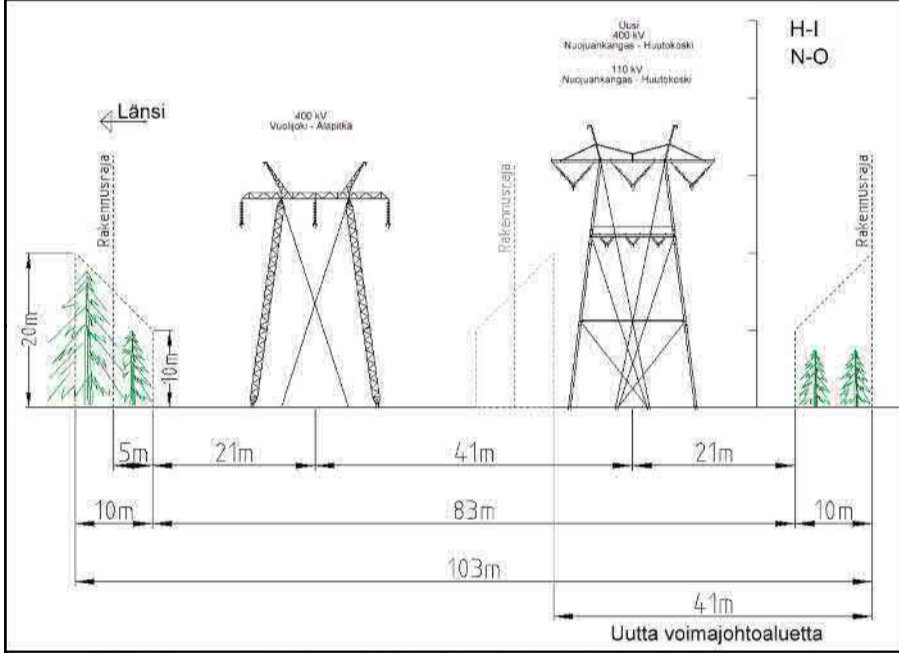
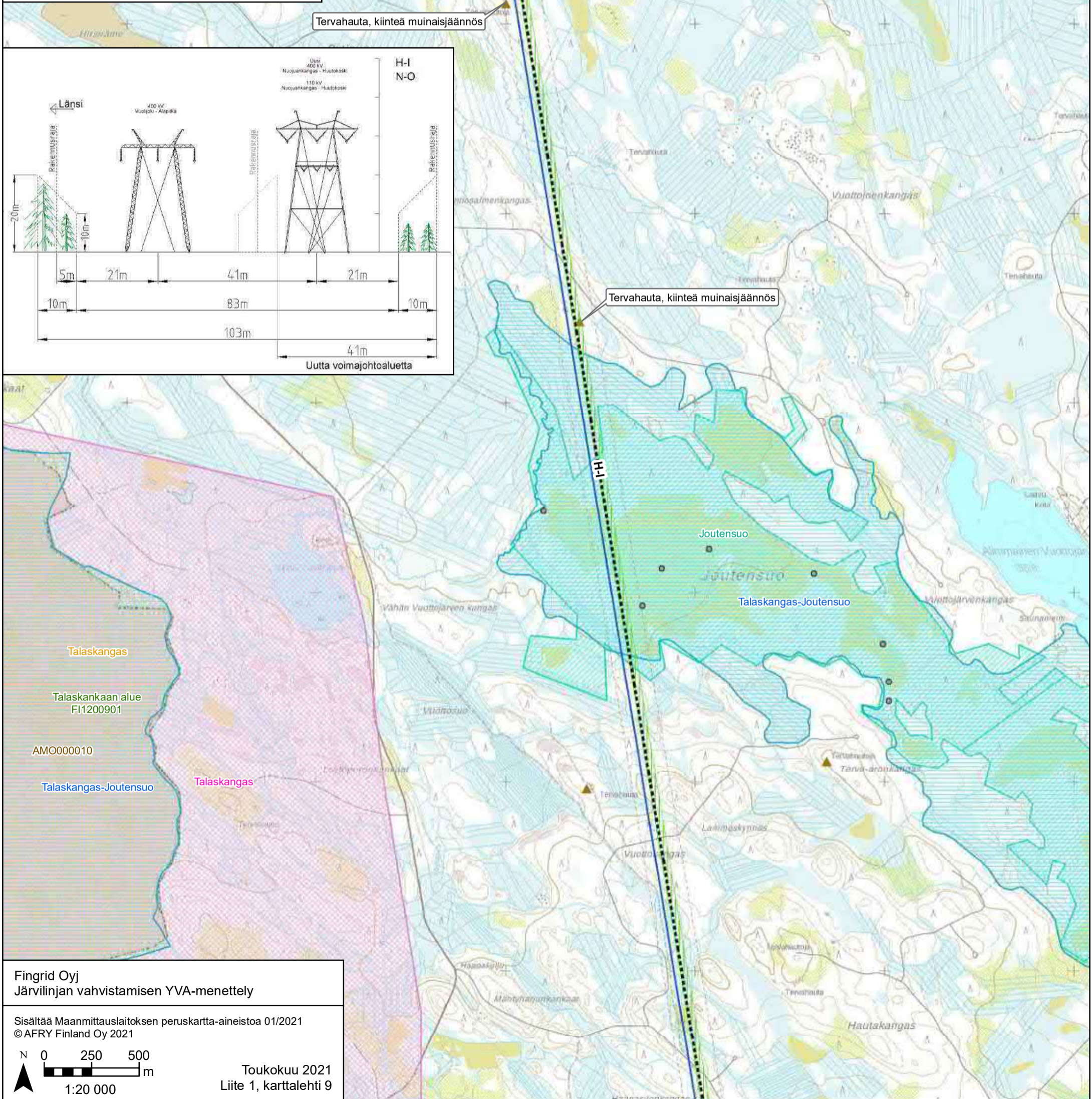
Sisältää Maanmittauslaitoksen peruskartta-aineistoa 01/2021
© AFRY Finland Oy 2021

Toukokuu 2021
Liite 1, karttalehti 8

0 250 500 m
1:20 000

- Suunniteltu voimajohto
- Nykyinen 110 kV voimajohto
- Nykyinen 400 kV voimajohto
- ▨ Uusi voimajohtoaletta
- ▭ 100 m etäisyys suunnitellusta voimajohtosta
- Asuinrakennus alle 300 m
- Uhanalaislaji
- ▭ FINIBA -alueet
- ▨ Metsälain erityisen tärkeät elinympäristöt
- ▭ Pohjavesialue

- Suunniteltu voimajohto
- Nykyinen 400 kV voimajohto
- ▨ Uusi voimajohtoalue
- ▨ 100 m etäisyys suunnitellusta voimajohtodista
- Uhanalaislaji
- ▨ FINIBA -alueet
- ▨ IBA -alueet
- ▨ MAALI -alueet
- ▲ Muinaisjäännökset
- ▨ Soidensuojelun täydennys ehdotuksen kohteet
- ▨ Metsälain erityisen tärkeät elinympäristöt
- ▨ Natura 2000 -alueet
- ▨ Valtion luonnonsuojelualueet
- ▨ Luonnonsuojeluohjelmien alueet



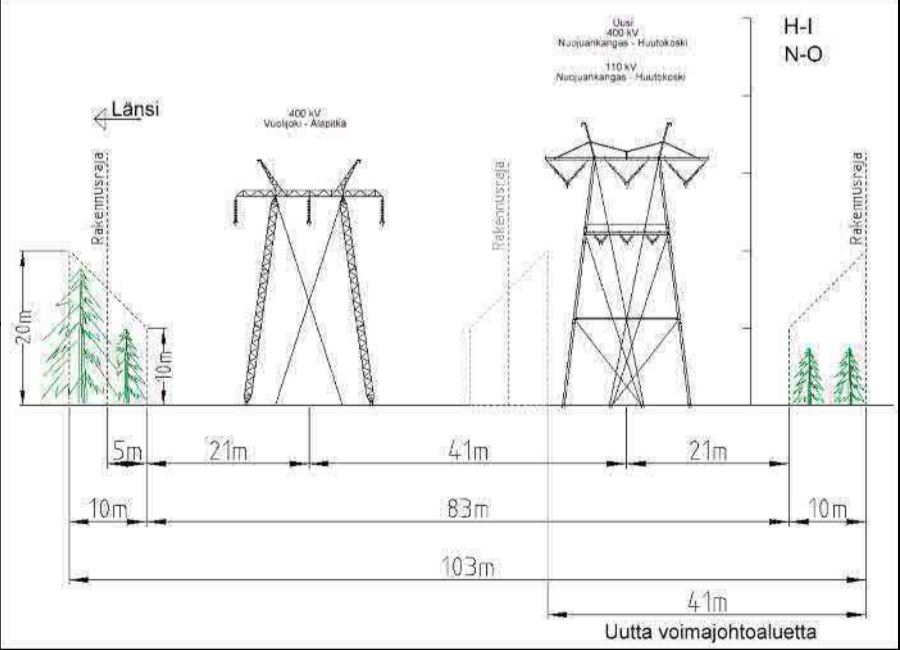
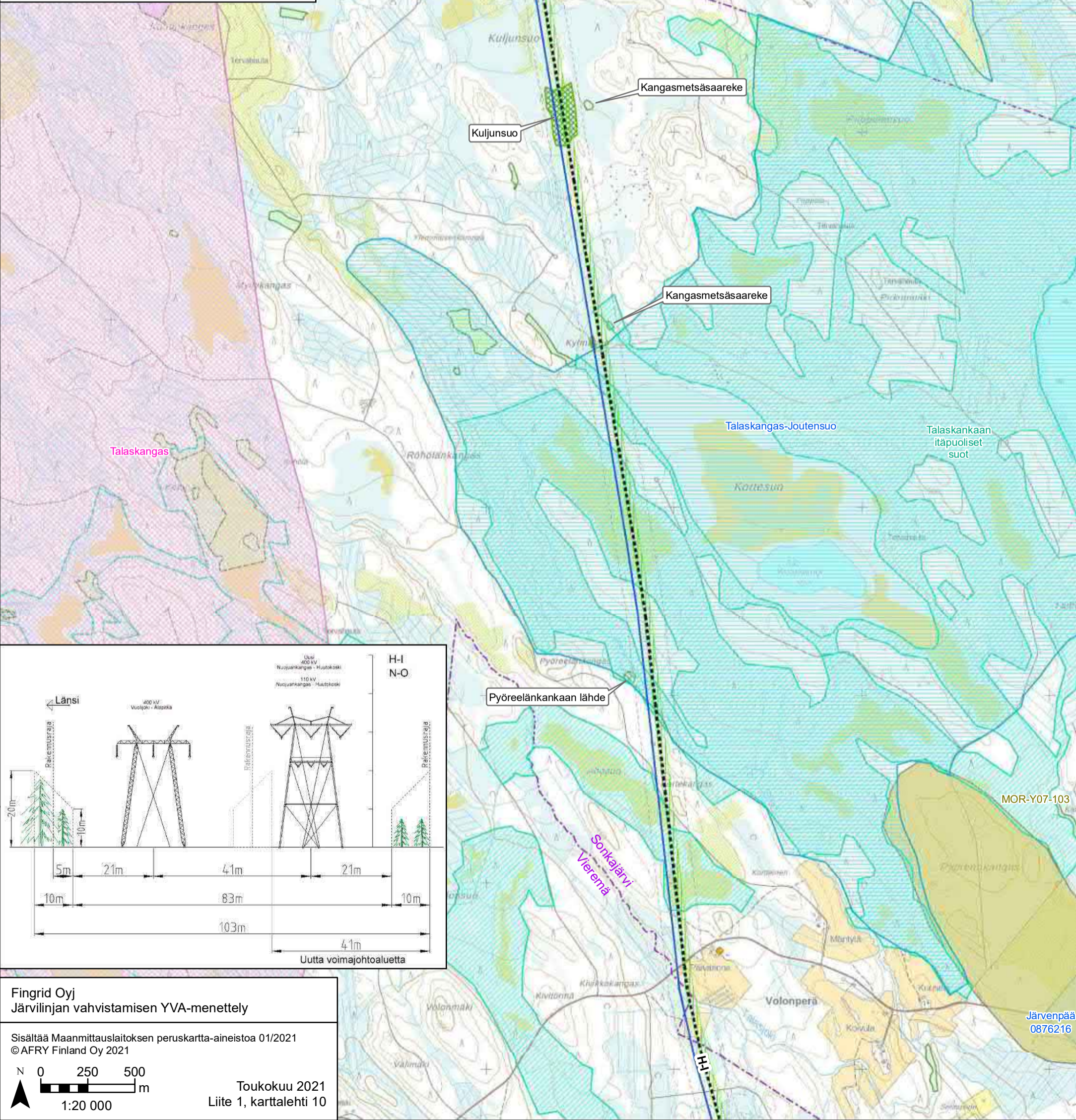
Fingrid Oyj
Järviinjan vahvistamisen YVA-menettely

Sisältää Maanmittauslaitoksen peruskartta-aineistoa 01/2021
© AFRY Finland Oy 2021

N 0 250 500 m
1:20 000

Toukokuu 2021
Liite 1, karttalehti 9

- Suunniteltu voimajohto
- Nykyinen 400 kV voimajohto
- ▨ Uusi voimajohtoalue
- ▨ 100 m etäisyys suunnitellusta voimajohdosta
- Asuinrakennus alle 300 m
- ▨ FINIBA -alueet
- ▨ MAALI -alueet
- ▨ Soidensuojelun täydennys ehdotuksen kohteet
- ▨ Muu luontokohde
- ▨ Metsälain erityisen tärkeät elinympäristöt
- ▨ Yksityiset luonnonsuojelualueet
- ▨ Arvokkaat moreenimuodostumat
- ▨ Pohjavesialue



Fingrid Oy
 Järviinjan vahvistamisen YVA-menettely

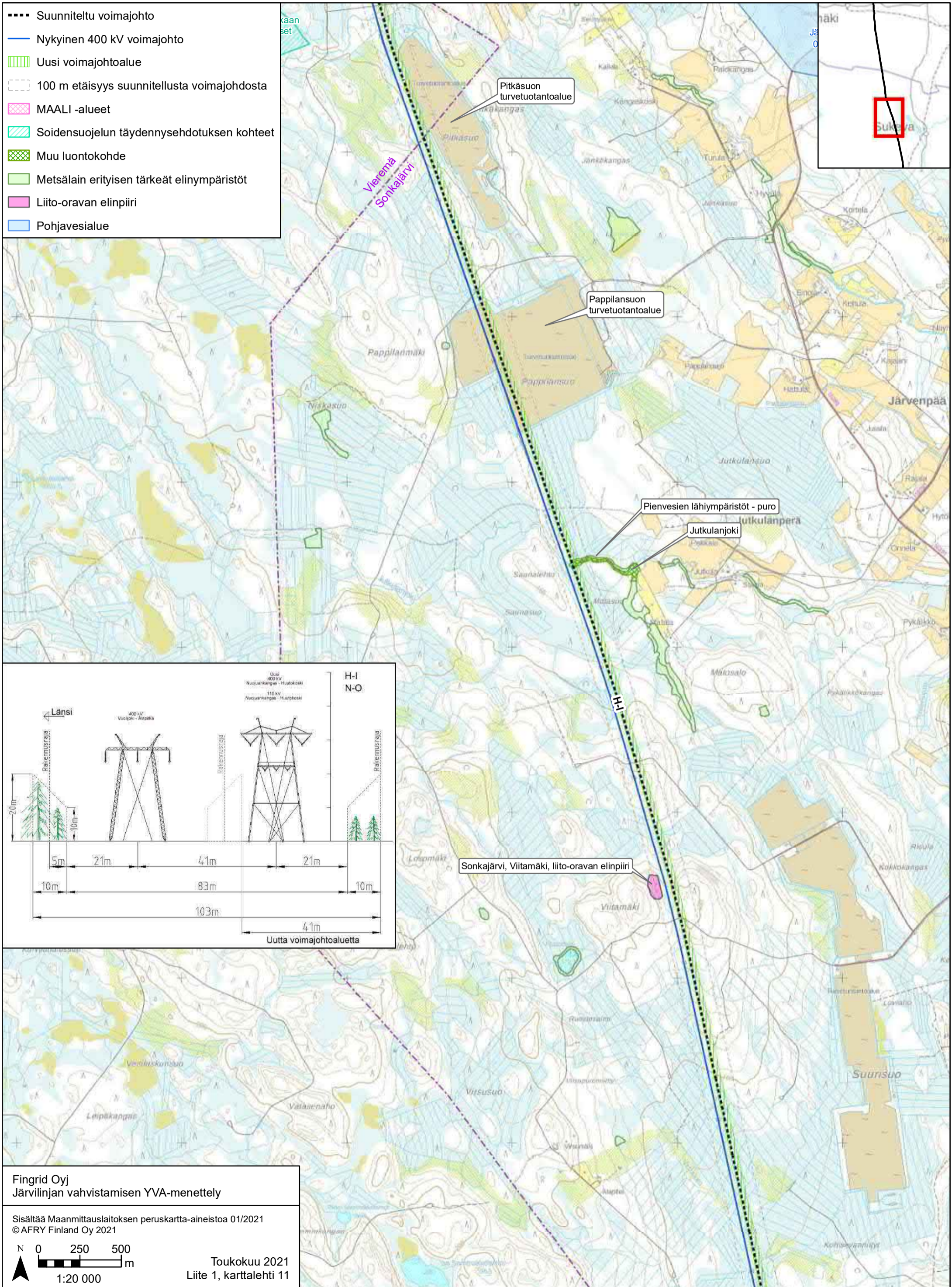
Sisältää Maanmittauslaitoksen peruskartta-aineistoa 01/2021
 © AFRY Finland Oy 2021

1:20 000

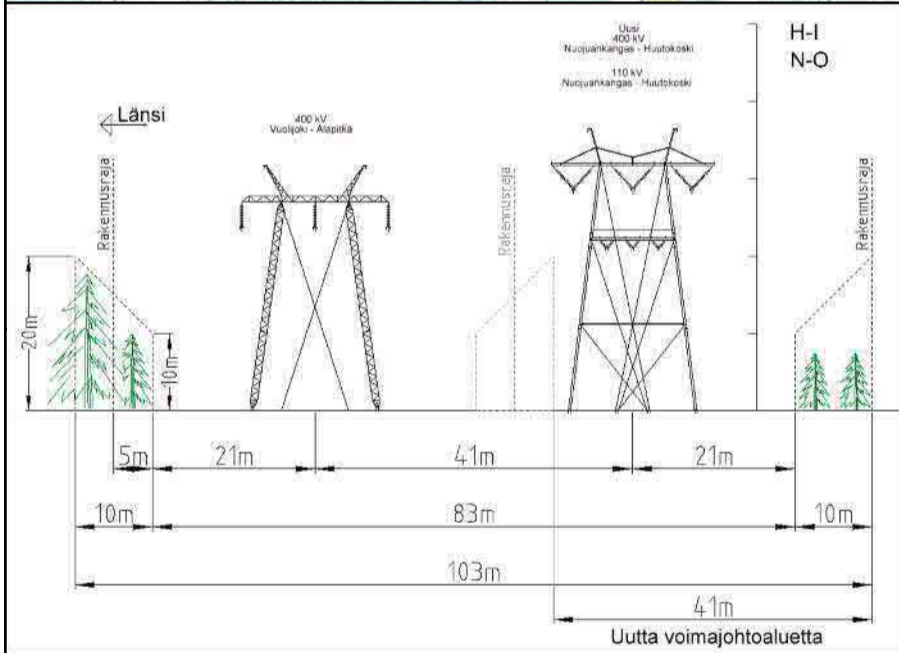
Toukokuu 2021
 Liite 1, karttalehti 10

MOR-Y07-103

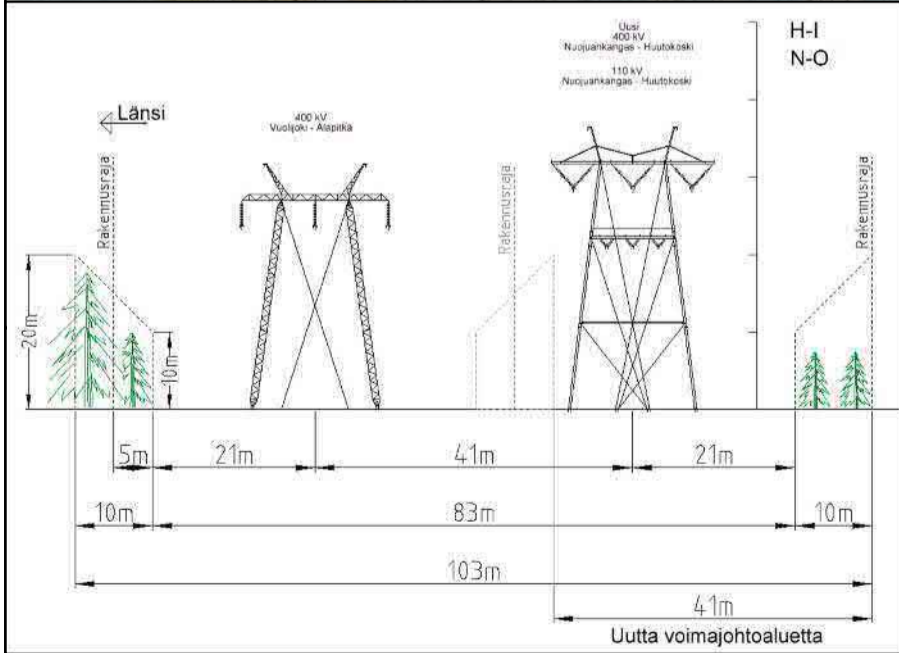
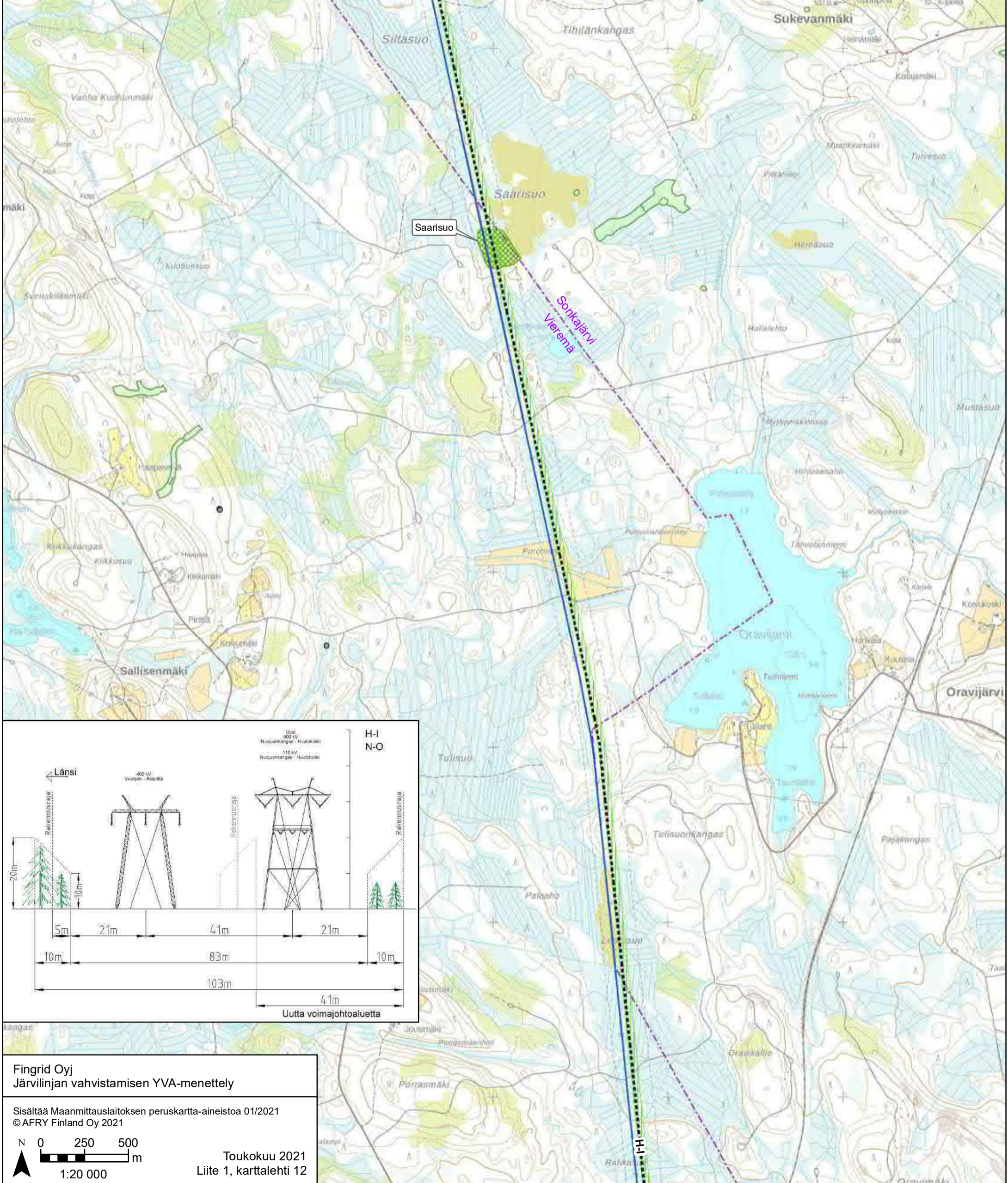
Järvenpää
 0876216



- Suunniteltu voimajohto
- Nykyinen 400 kV voimajohto
- ▨ Uusi voimajohtoalue
- - - 100 m etäisyys suunnitellusta voimajohdosta
- ▨ MAALI -alueet
- ▨ Soidensuojelun täydennys ehdotuksen kohteet
- ▨ Muu luontokohte
- ▨ Metsälain erityisen tärkeät elinympäristöt
- ▨ Liito-oravan elinpiiri
- ▨ Pohjavesialue



- Suunniteltu voimajohto
- Nykyinen 400 kV voimajohto
- ▨ Uusi voimajohtoalue
- - - 100 m etäisyys suunnitellusta voimajohdosta
- Uhanalaislaji
- ▨ Muu luontokohde
- ▨ Metsälain erityisen tärkeät elinympäristöt



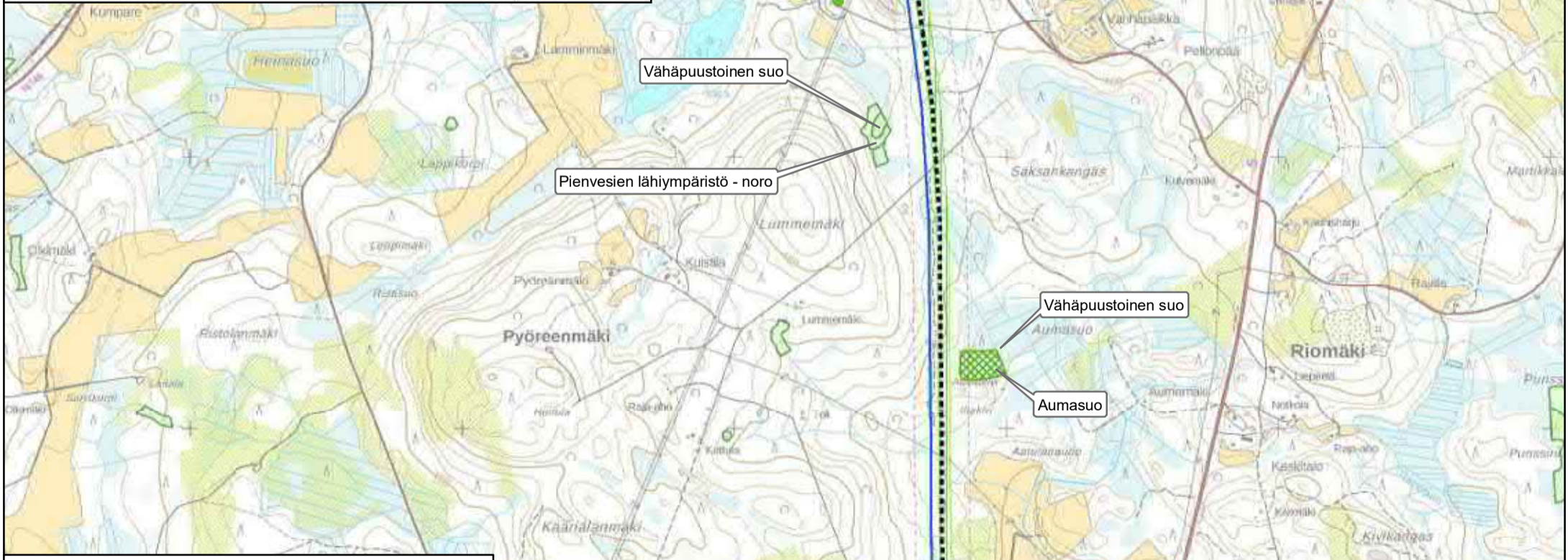
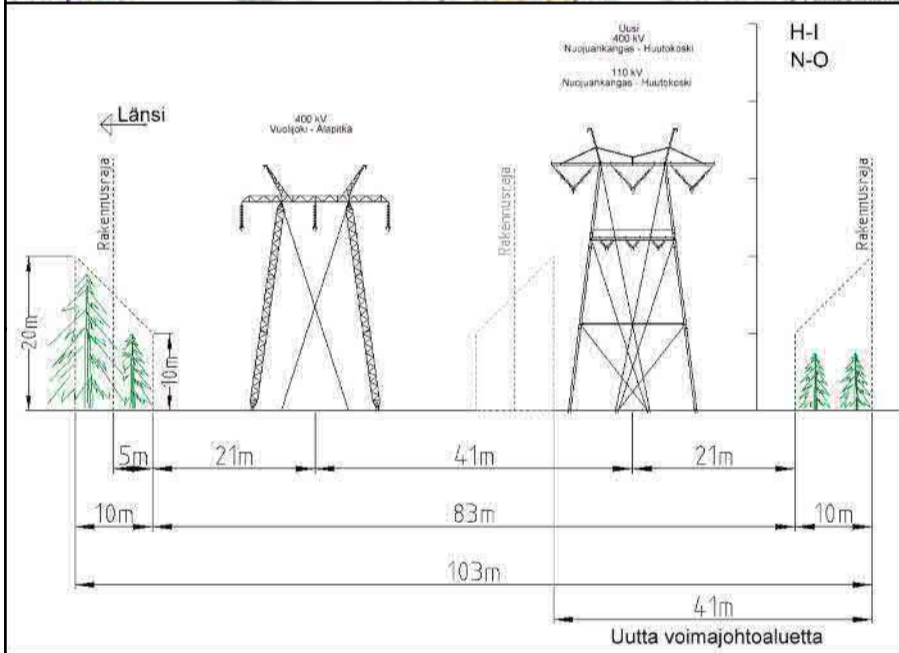
Fingrid Oyj
 Järviinjan vahvistamisen YVA-menettely

Sisältää Maanmittauslaitoksen peruskartta-aineistoa 01/2021
 © AFRY Finland Oy 2021

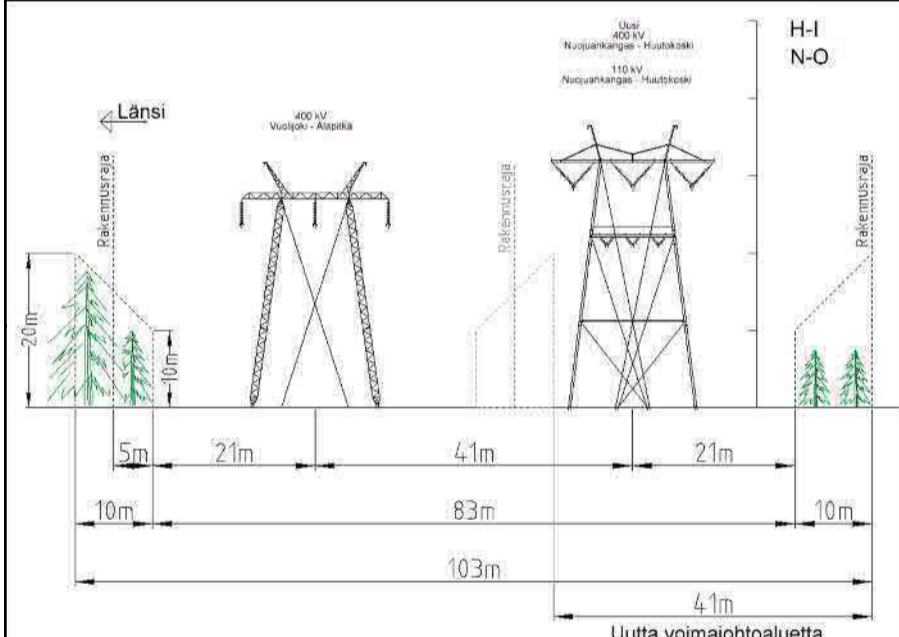
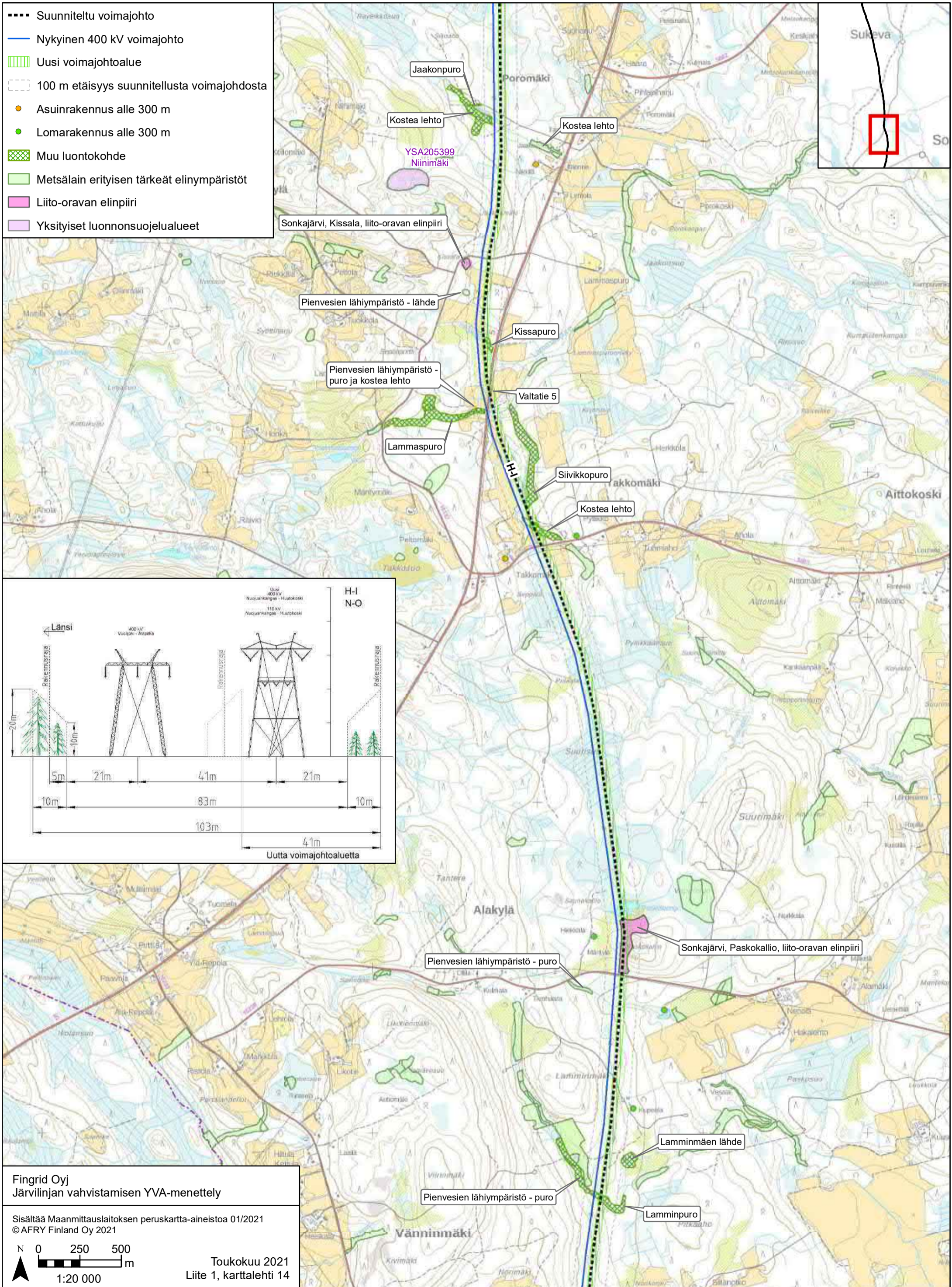
Toukokuu 2021
 Liite 1, karttalehti 12

N 0 250 500 m
 1:20 000

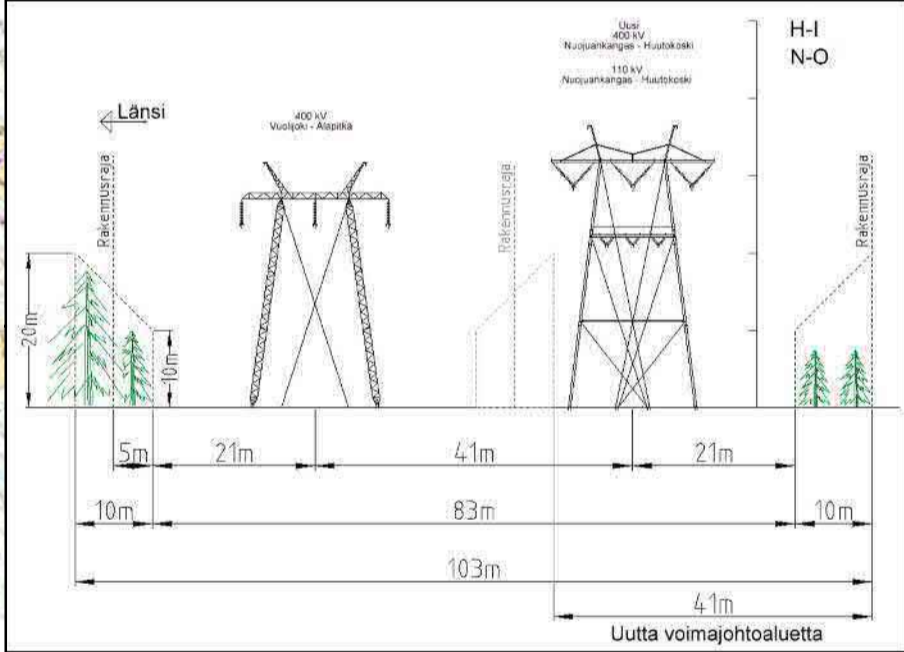
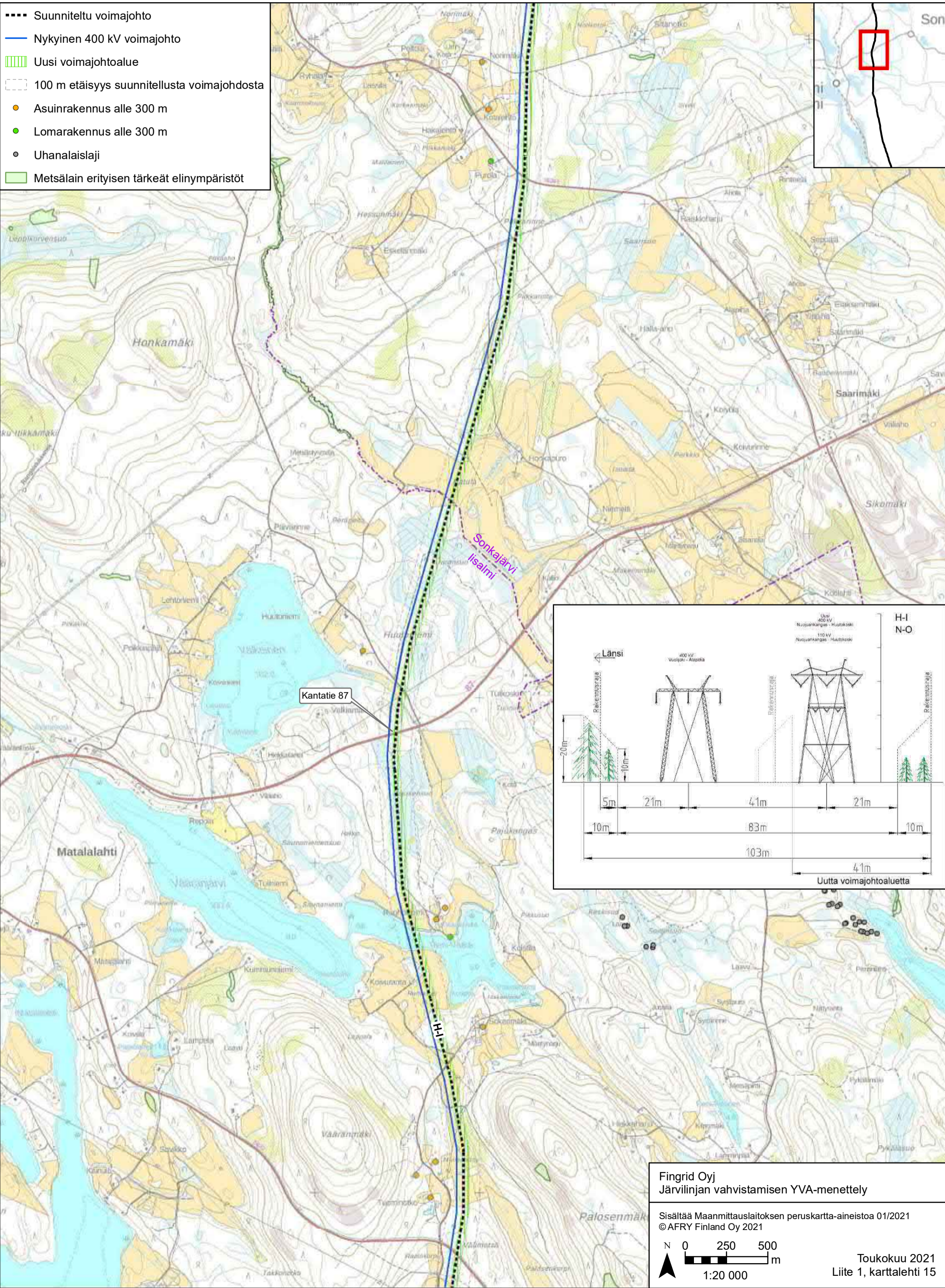
- Suunniteltu voimajohto
- Nykyinen 400 kV voimajohto
- ▨ Uusi voimajohtoalue
- - - 100 m etäisyys suunnitellusta voimajohdosta
- Lomarakennus alle 300 m
- ▨ Muu luontokohte
- ▨ Metsälain erityisen tärkeät elinympäristöt
- ▨ Yksityiset luonnonsuojelualueet
- ▨ Pohjavesialue



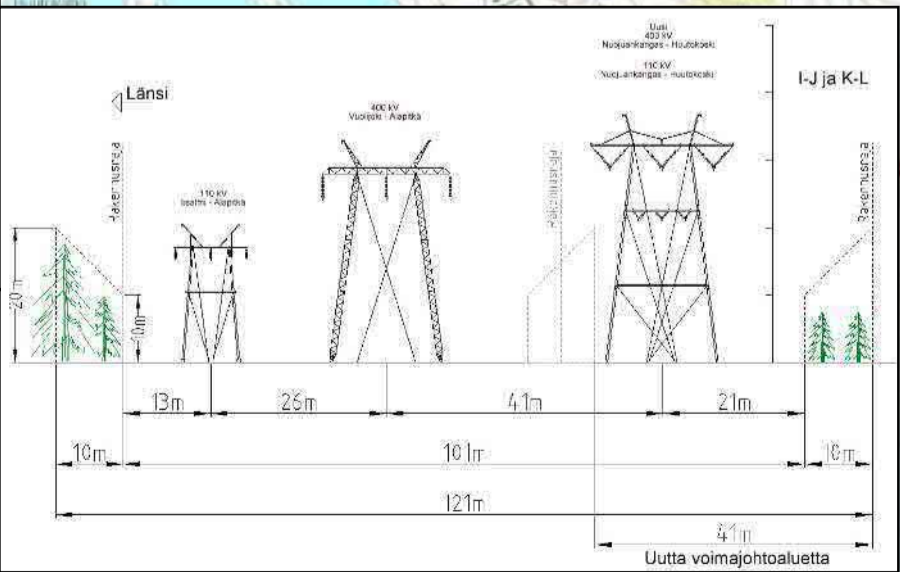
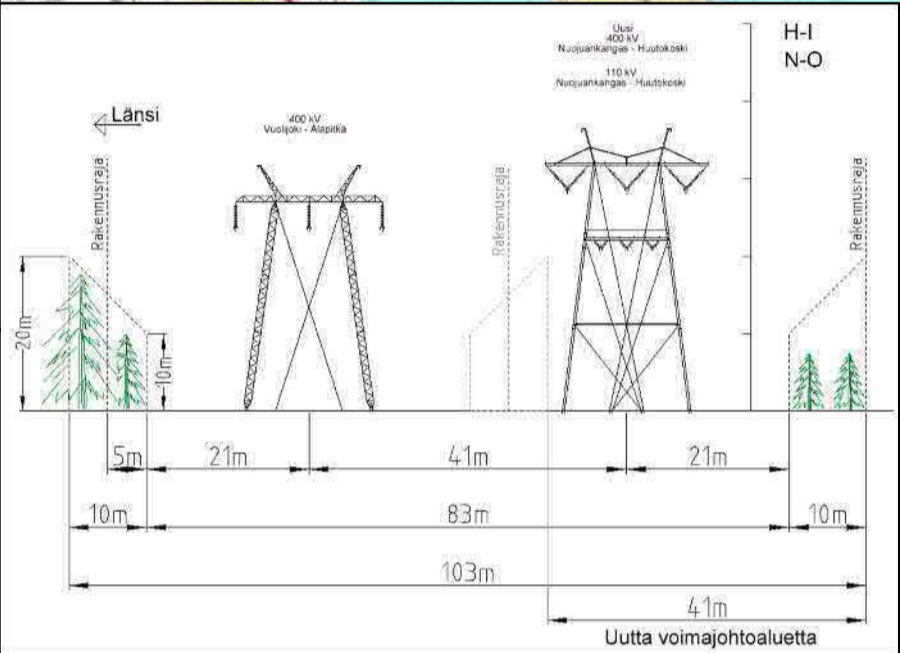
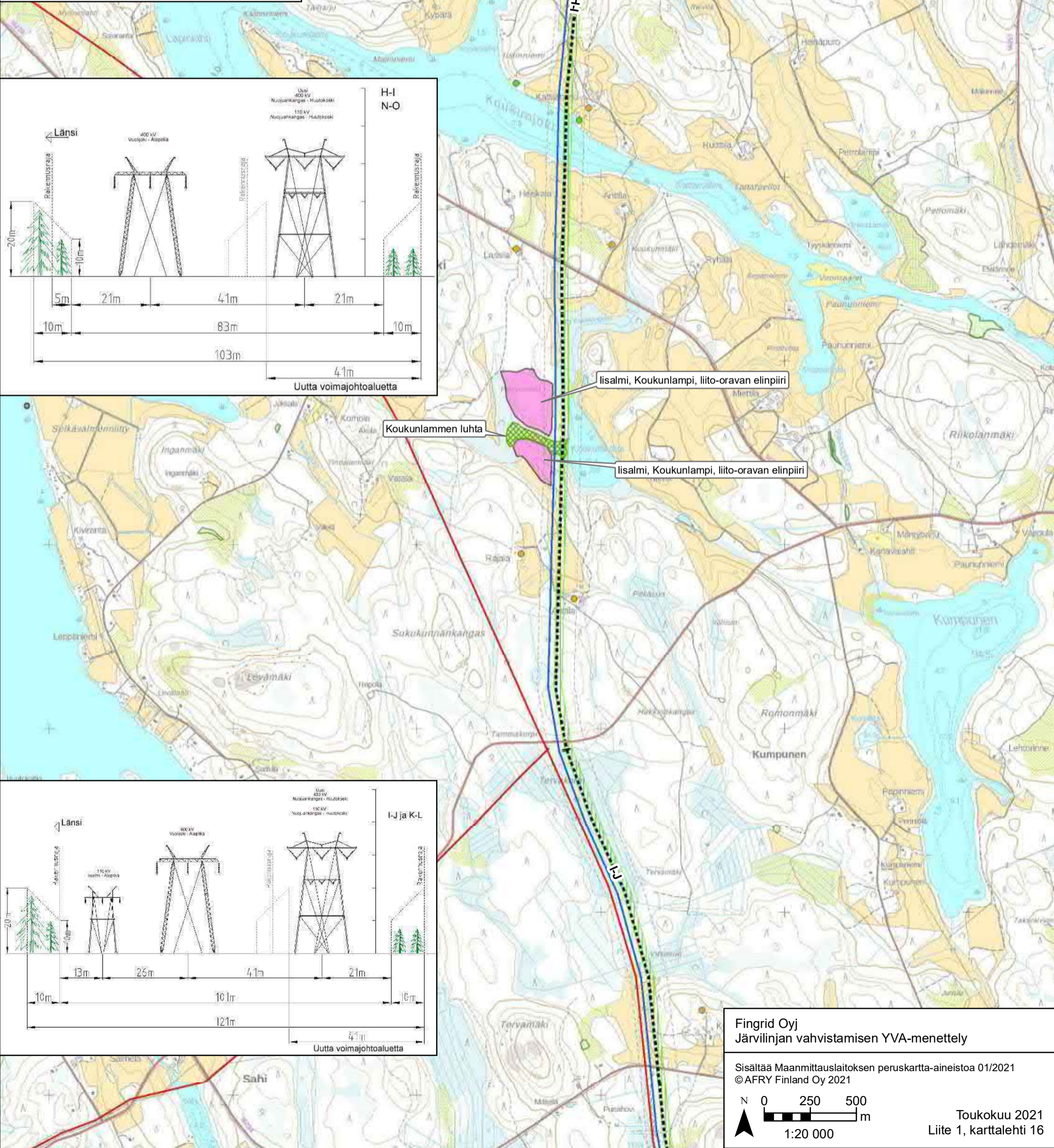
- Suunniteltu voimajohto
- Nykyinen 400 kV voimajohto
- ▨ Uusi voimajohtoalue
- 100 m etäisyys suunnitellusta voimajohdosta
- Asuinrakennus alle 300 m
- Lomarakennus alle 300 m
- ▨ Muu luontokohde
- ▨ Metsälain erityisen tärkeät elinympäristöt
- ▨ Liito-oravan elinpiiri
- ▨ Yksityiset luonnonsuojelualueet



- Suunniteltu voimajohto
- Nykyinen 400 kV voimajohto
- ▨ Uusi voimajohtoalue
- ⋯ 100 m etäisyys suunnitellusta voimajohdosta
- Asuinrakennus alle 300 m
- Lomarakennus alle 300 m
- Uhanalaislaji
- ▨ Metsälain erityisen tärkeät elinympäristöt



- Suunniteltu voimajohto
- Nykyinen 110 kV voimajohto
- Nykyinen 400 kV voimajohto
- ▨ Uusi voimajohtoalue
- ▨ 100 m etäisyys suunnitellusta voimajohdosta
- Asuinrakennus alle 300 m
- Lomarakennus alle 300 m
- Uhanalaislaji
- ▨ Muu luontokohde
- ▨ Metsälain erityisen tärkeät elinympäristöt
- ▨ Liito-oravan elinpiiri



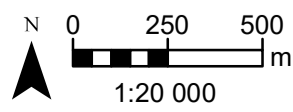
Koukunlammen luhta

Iisalmi, Koukunlampi, liito-oravan elinpiiri

Iisalmi, Koukunlampi, liito-oravan elinpiiri

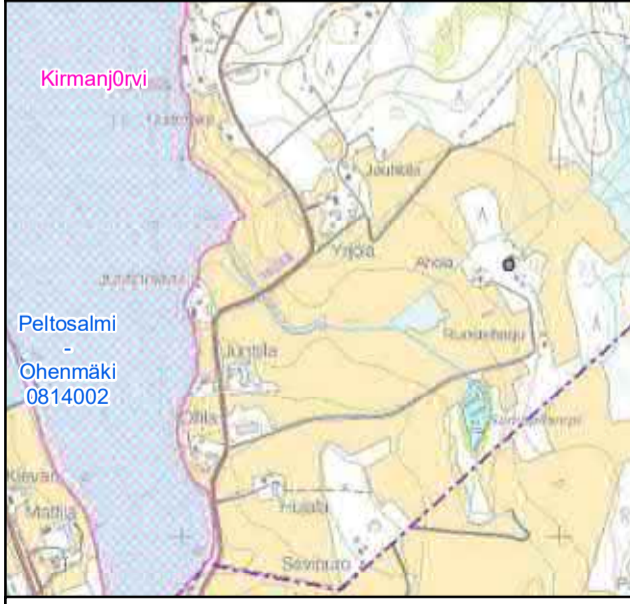
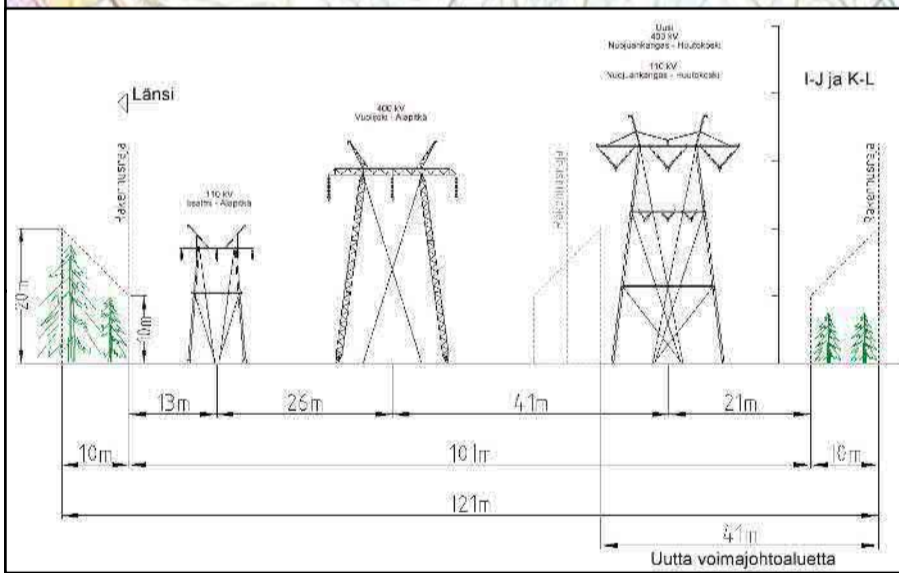
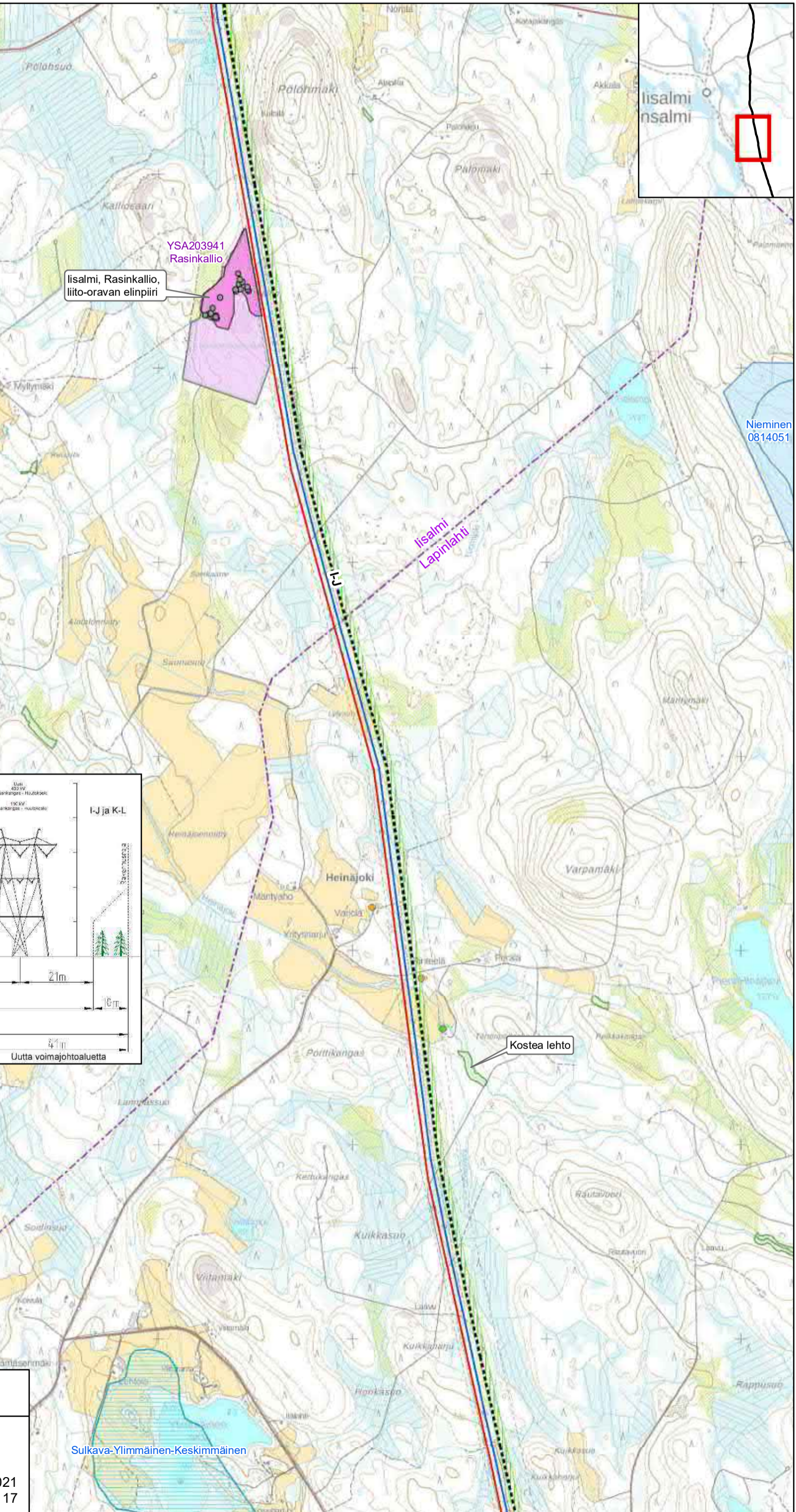
Fingrid Oyj
Järvilinjan vahvistamisen YVA-menettely

Sisältää Maanmittauslaitoksen peruskartta-aineistoa 01/2021
©AFRY Finland Oy 2021

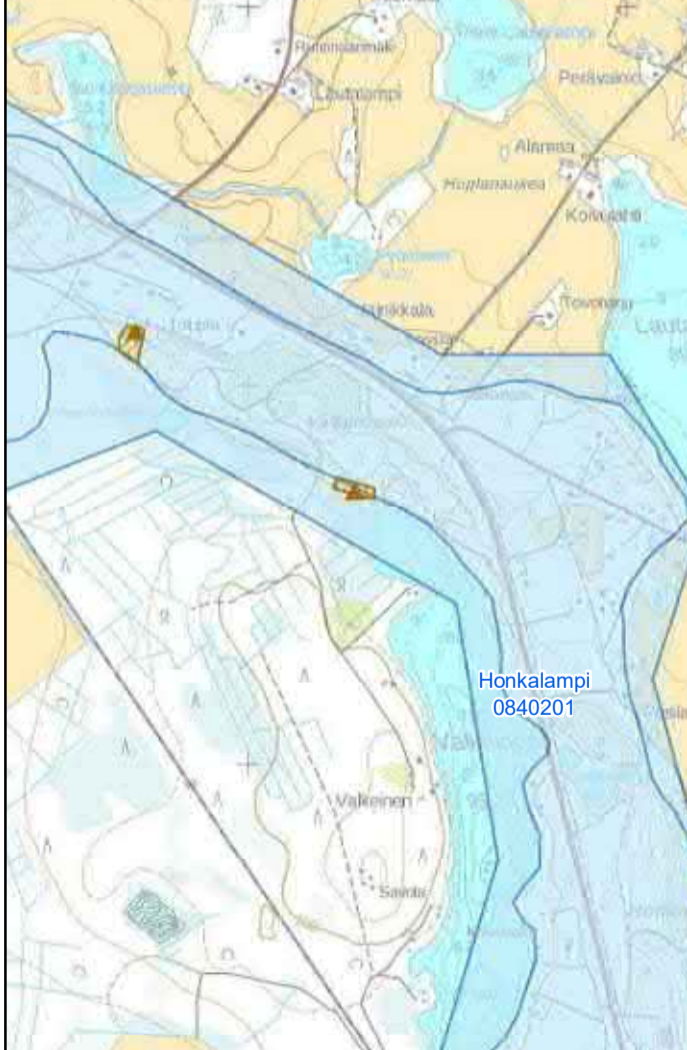
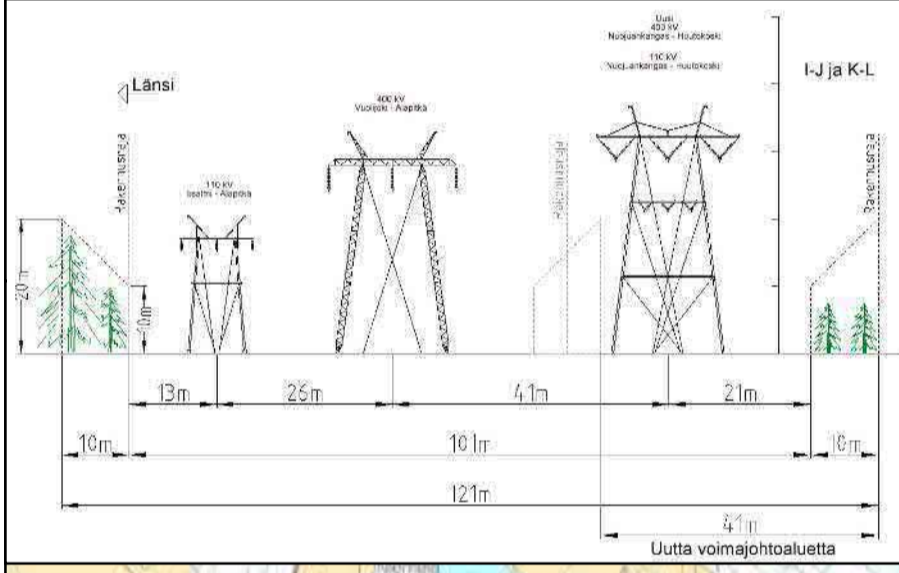
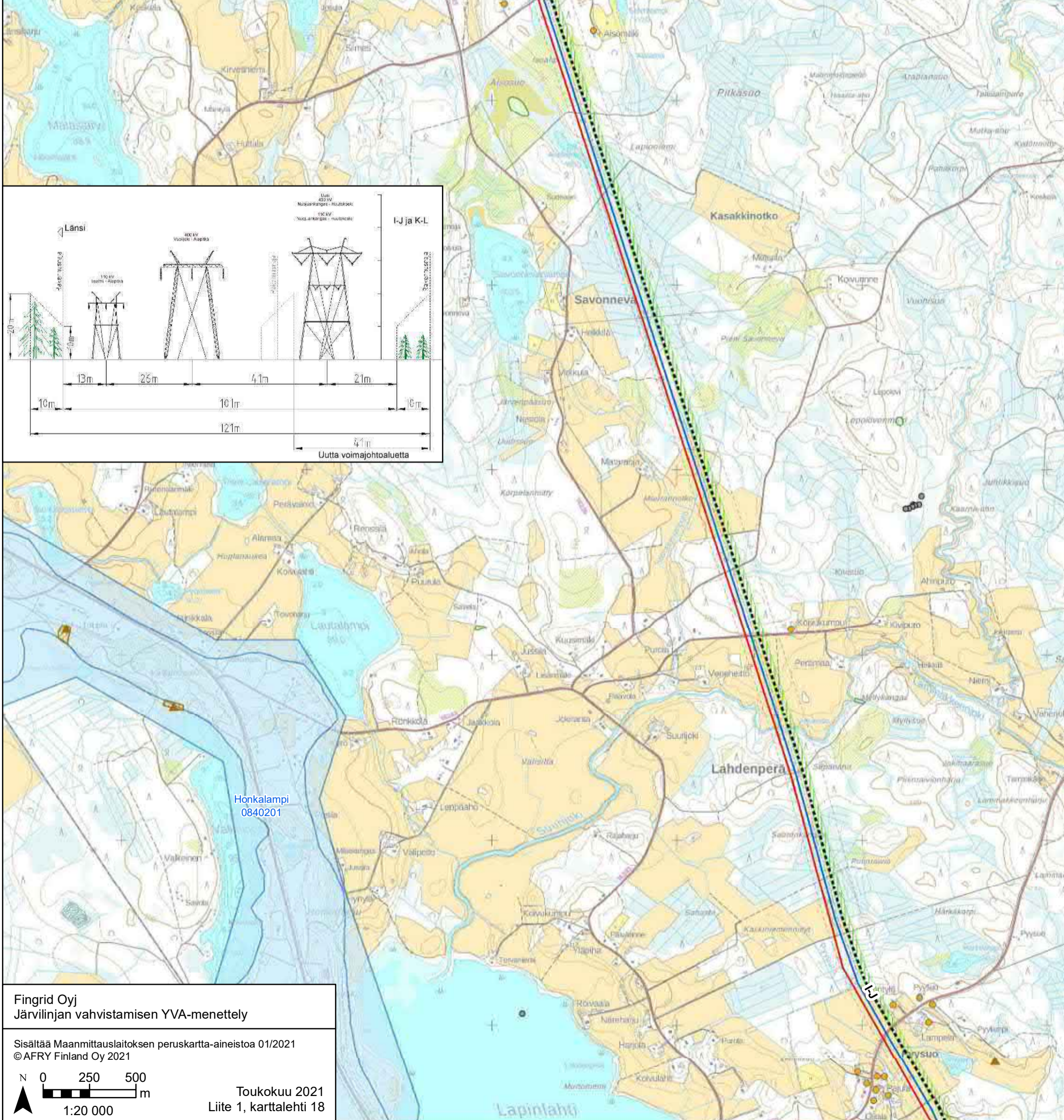


Toukokuu 2021
Liite 1, karttalehti 16

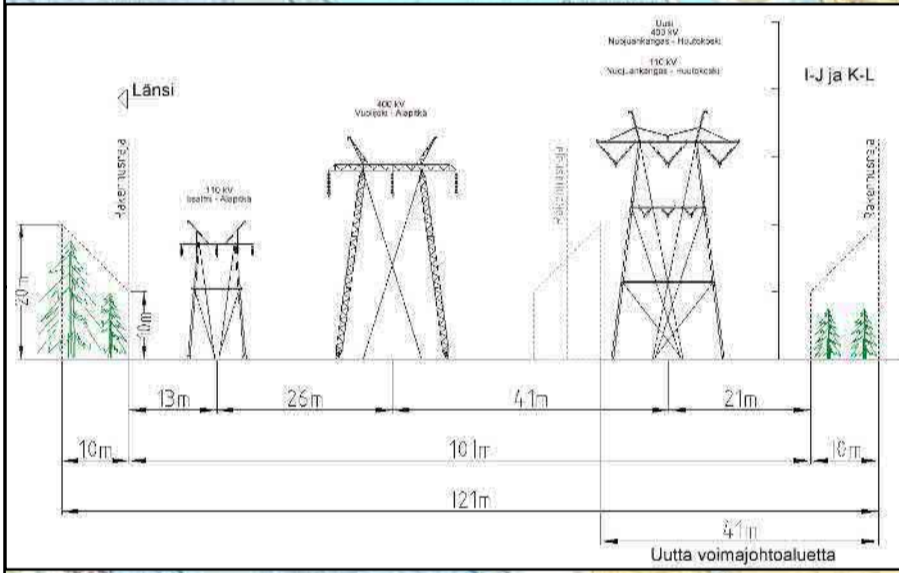
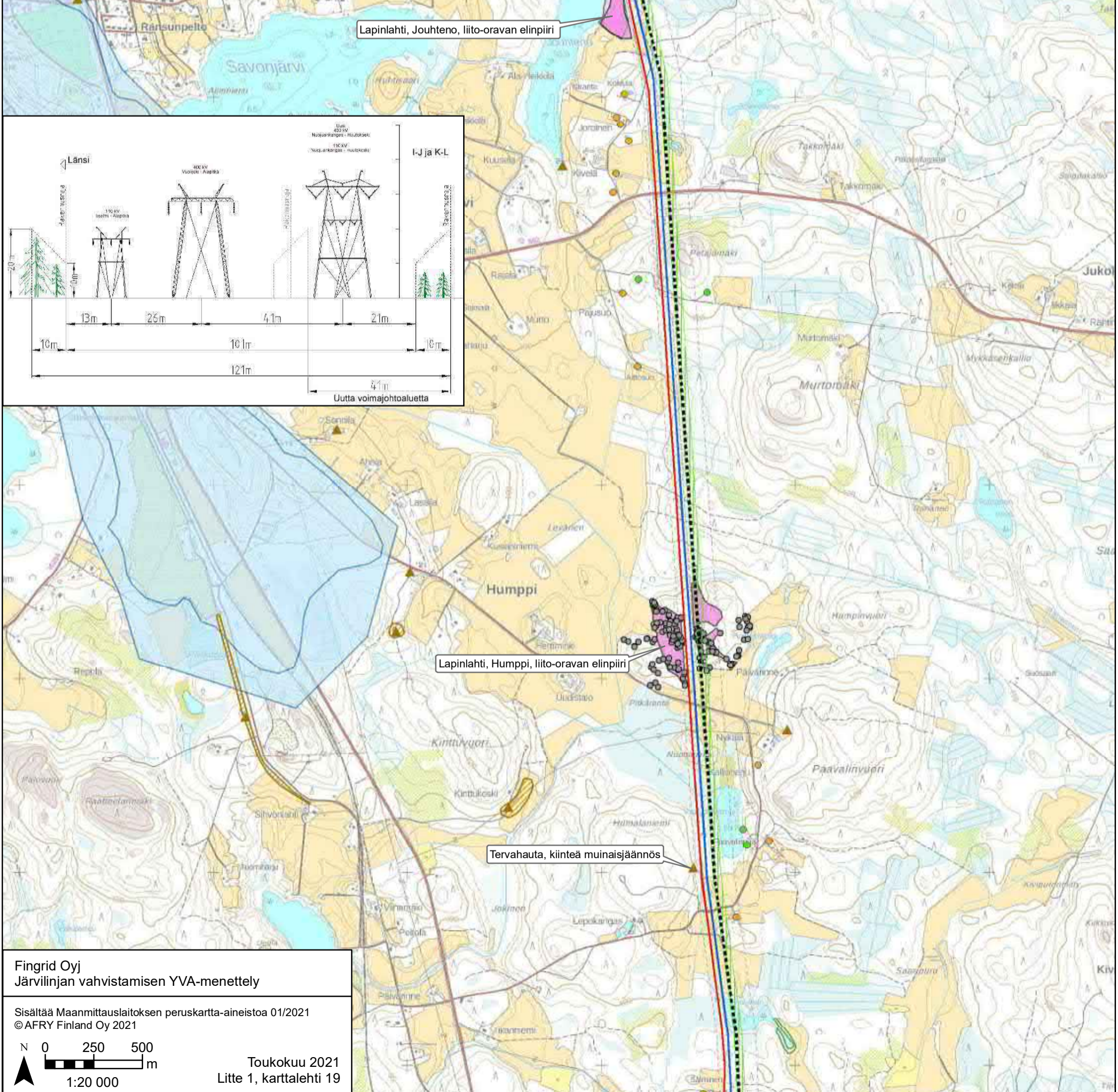
- Suunniteltu voimajohto
- Nykyinen 110 kV voimajohto
- Nykyinen 400 kV voimajohto
- ▨ Uusi voimajohtoalue
- 100 m etäisyys suunnitellusta voimajohdosta
- Asuinrakennus alle 300 m
- Lomarakennus alle 300 m
- Uhanalaislaji
- ▨ FINIBA -alueet
- ▨ MAALI -alueet
- ▨ Metsälain erityisen tärkeät elinympäristöt
- ▨ Liito-oravan elinpiiri
- ▨ Yksityiset luonnonsuojelualueet
- ▨ Pohjavesialue



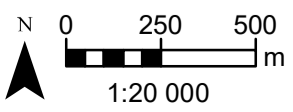
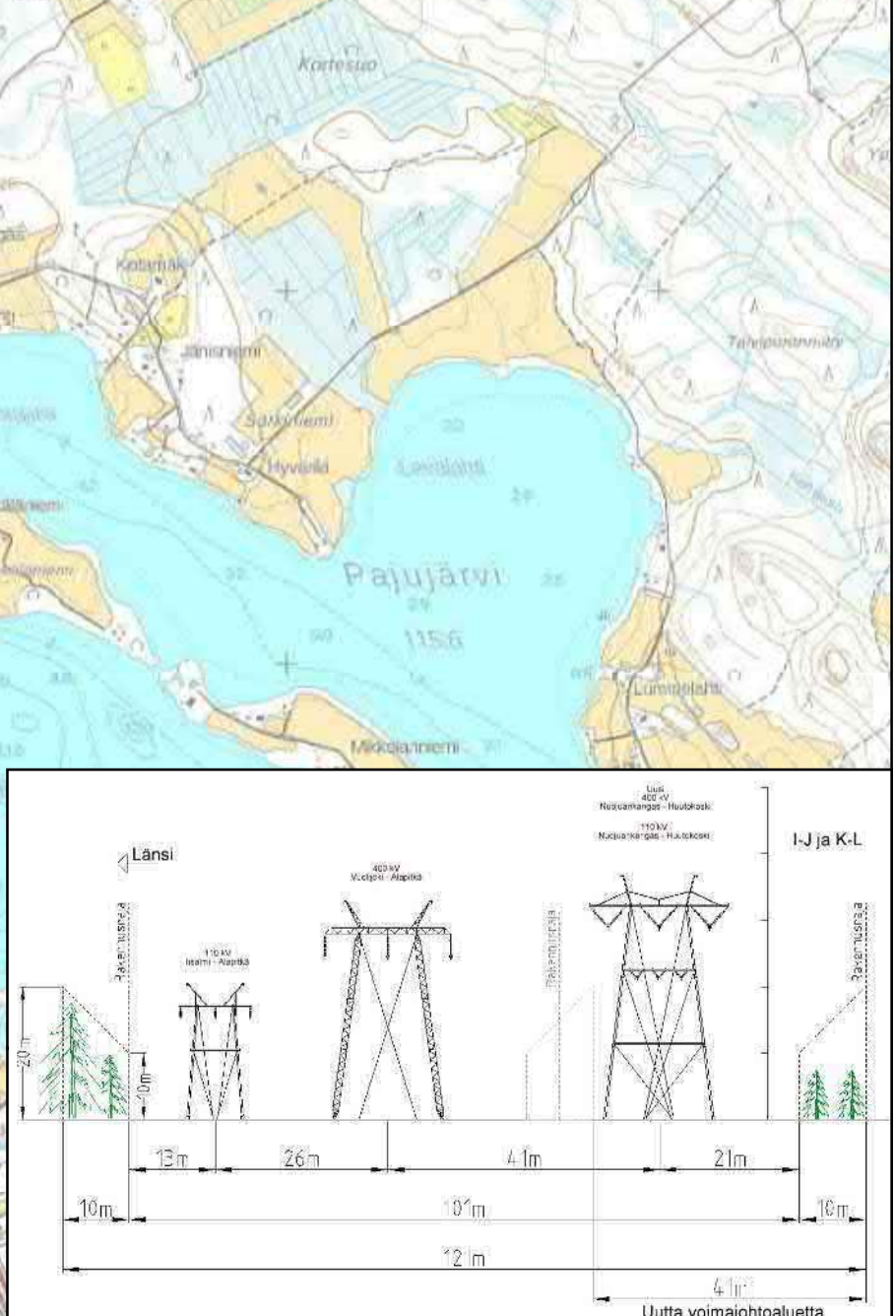
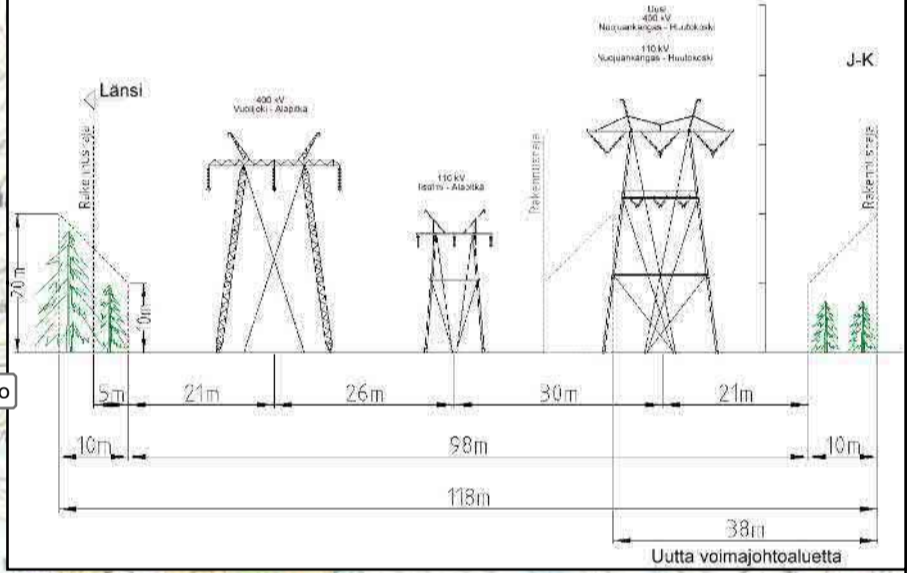
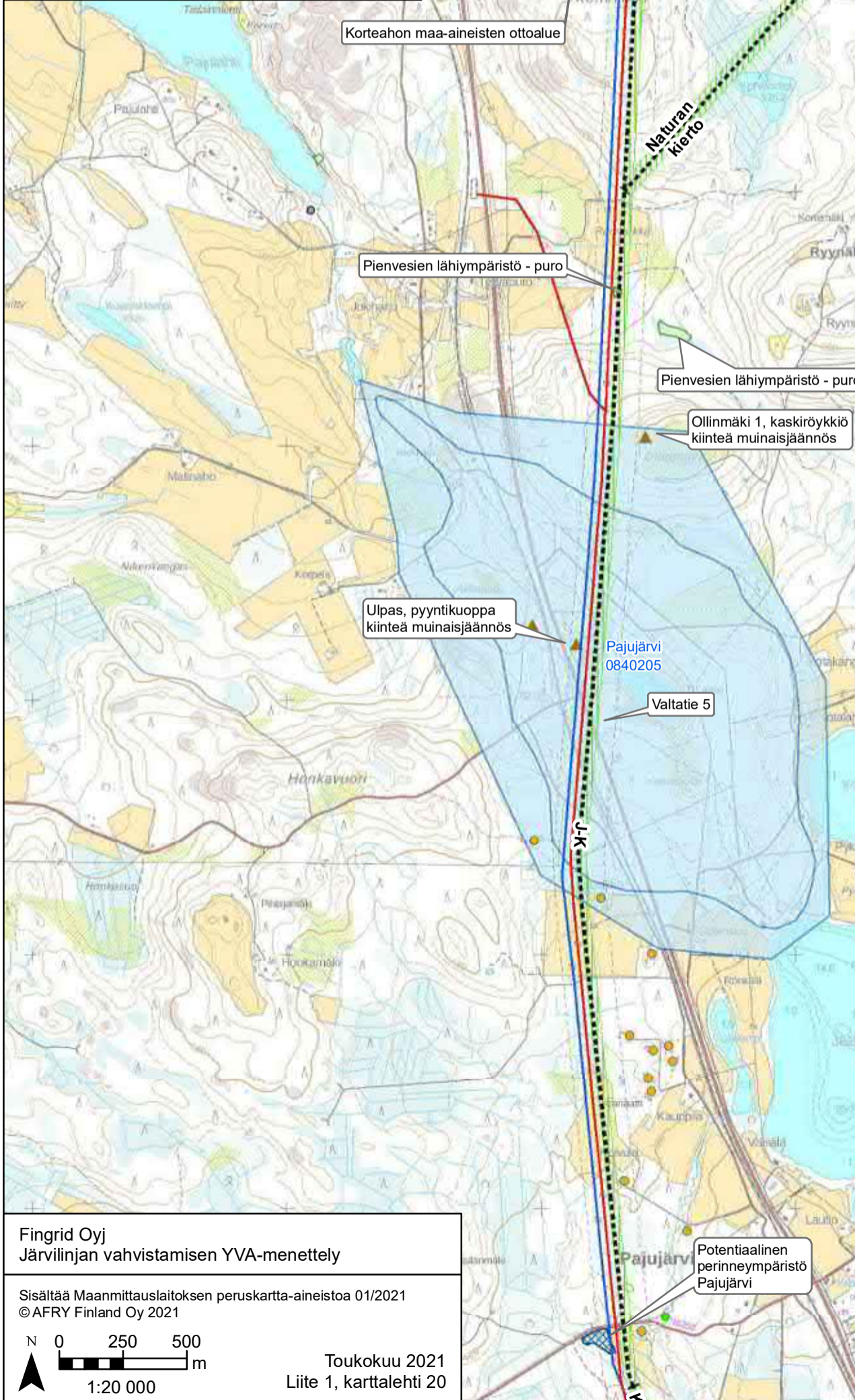
- Suunniteltu voimajohto
- Nykyinen 110 kV voimajohto
- Nykyinen 400 kV voimajohto
- ▨ Uusi voimajohtoalue
- ▭ 100 m etäisyys suunnitellusta voimajohdosta
- Asuinrakennus alle 300 m
- Uhanalaislaji
- ▭ FINIBA -alueet
- ▲ Muinaisjäännökset
- ▨ Muinaisjäännösalueet
- ▨ Metsälain erityisen tärkeät elinympäristöt
- ▭ Pohjavesialue



- Suunniteltu voimajohto
- Nykyinen 110 kV voimajohto
- Nykyinen 400 kV voimajohto
- ▨ Uusi voimajohtoalue
- 100 m etäisyys suunnitellusta voimajohdosta
- Asuinrakennus alle 300 m
- Lomarakennus alle 300 m
- Uhanalaislaji
- ▨ Potentiaalinen perinneympäristö
- ▲ Muinaisjäännökset
- ▨ Muinaisjäännösalueet
- ▨ Metsälain erityisen tärkeät elinympäristöt
- ▨ Liito-oravan elinpiiri
- ▨ Yksityiset luonnonsuojelualueet
- ▨ Pohjavesialue

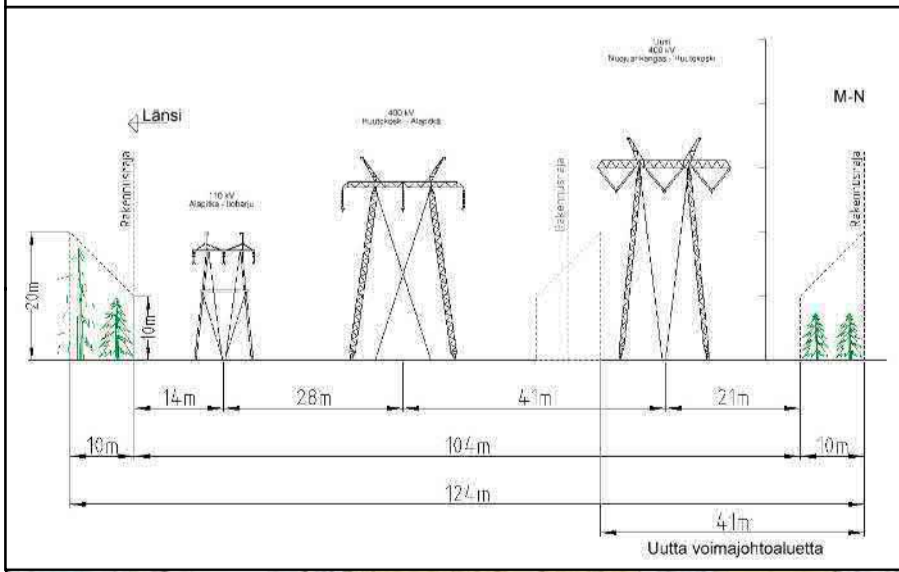
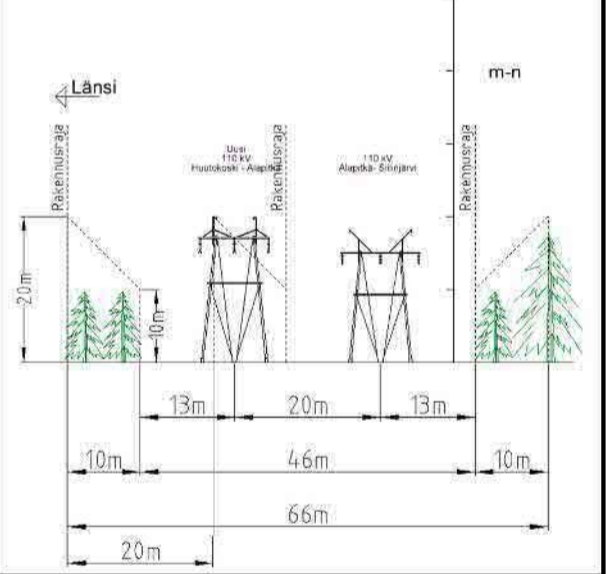
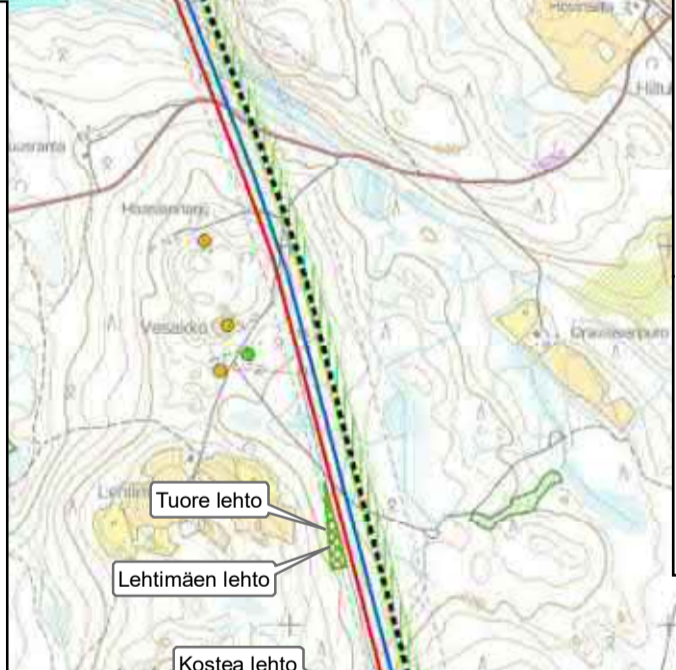
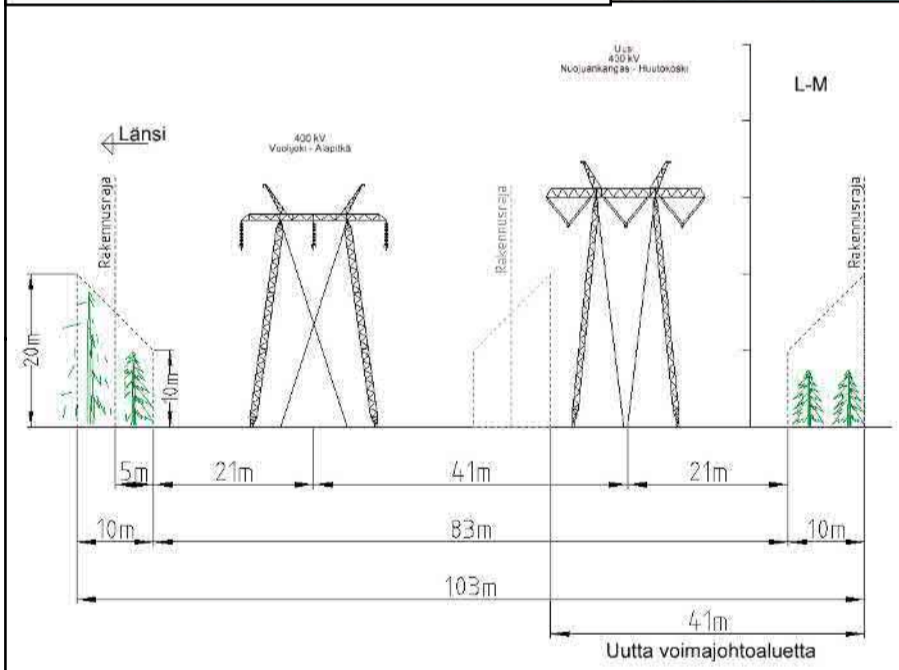
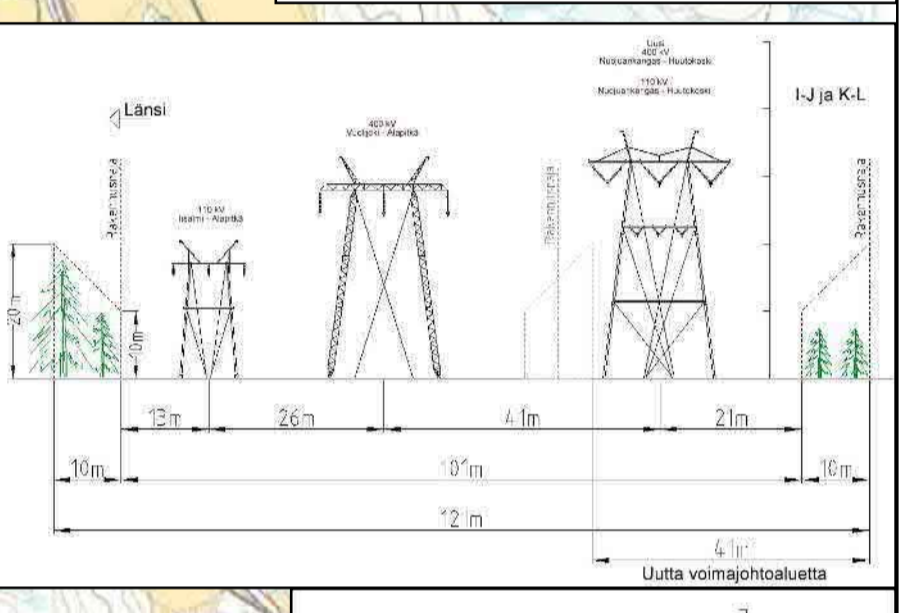
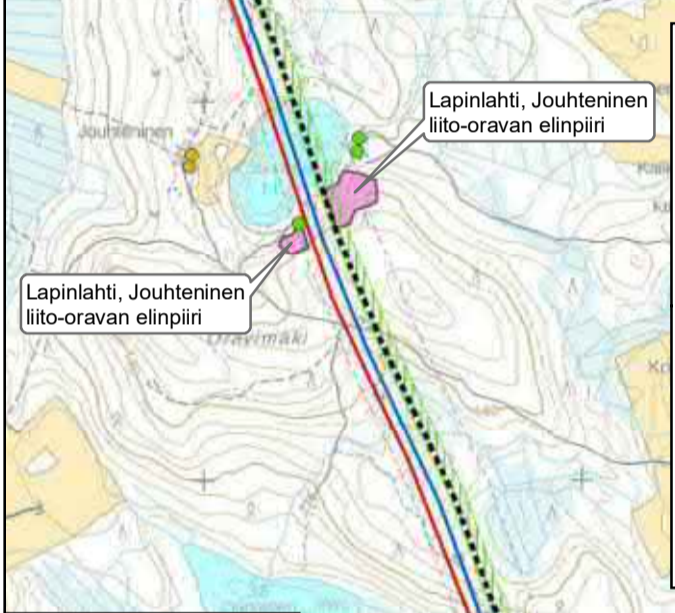
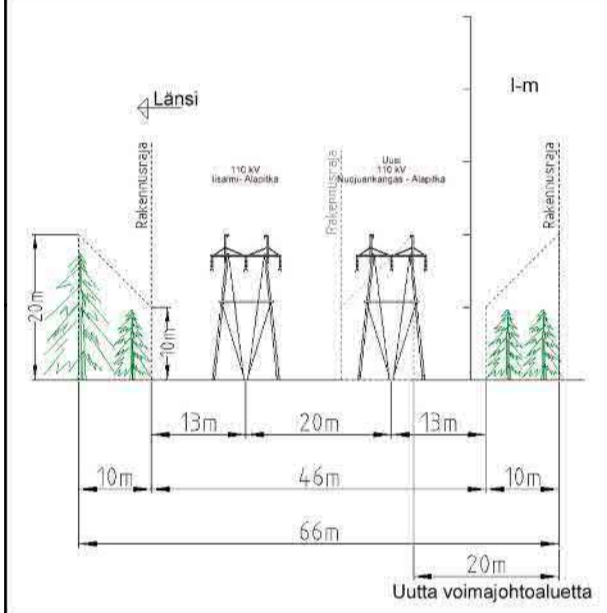


- Suunniteltu voimajohto
- Nykyinen 110 kV voimajohto
- Nykyinen 400 kV voimajohto
- ▨ Uusi voimajohtoalue
- 100 m etäisyys suunnitellusta voimajohdosta
- Asuinrakennus alle 300 m
- Lomarakennus alle 300 m
- Uhanalaislaji
- ▨ Potentiaalinen perinneympäristö
- ▲ Muinaisjäännökset
- ▨ Muu luontokohde
- ▨ Metsälain erityisen tärkeät elinympäristöt
- ▨ Yksityiset luonnonsuojelualueet
- ▨ Natura 2000 -alueet
- ▨ Luonnonsuojeluohjelmien alueet
- ▨ Pohjavesialue





- Suunniteltu voimajohto
- Nykyinen 110 kV voimajohto
- Nykyinen 400 kV voimajohto
- ▨ Uusi voimajohtoalue
- 100 m etäisyys suunnitellusta voimajohdosta
- Asuinrakennus alle 300 m
- Lomarakennus alle 300 m
- Uhanalaislaji
- ▲ Muinaisjäännökset
- ▨ Muinaisjäännösalueet
- ▨ Muu luontokohde
- ▨ Metsälain erityisen tärkeät elinympäristöt
- ▨ Liito-oravan elinpiiri
- ▨ Yksityiset luonnonsuojelualueet
- ▨ Pohjavesialue



Fingrid Oy
 Järviinjan vahvistamisen YVA-menettely

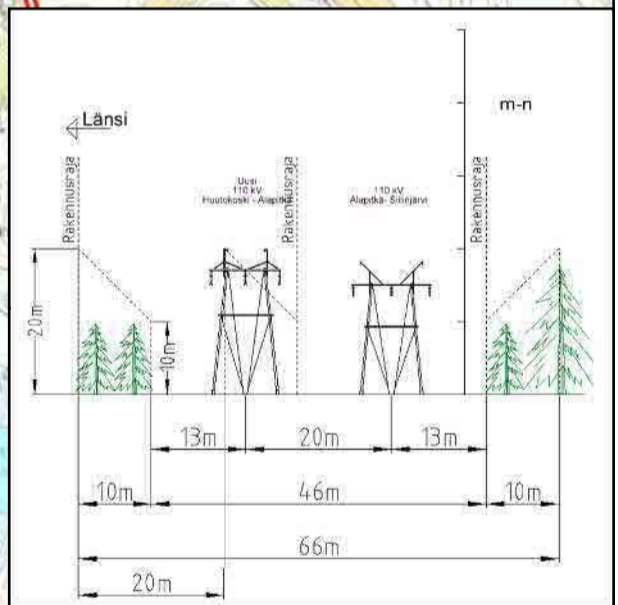
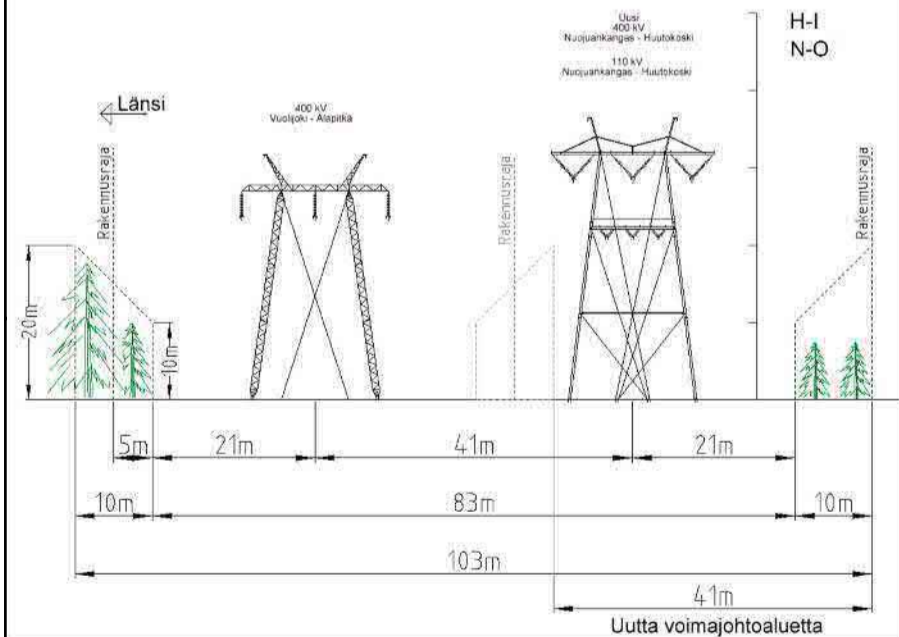
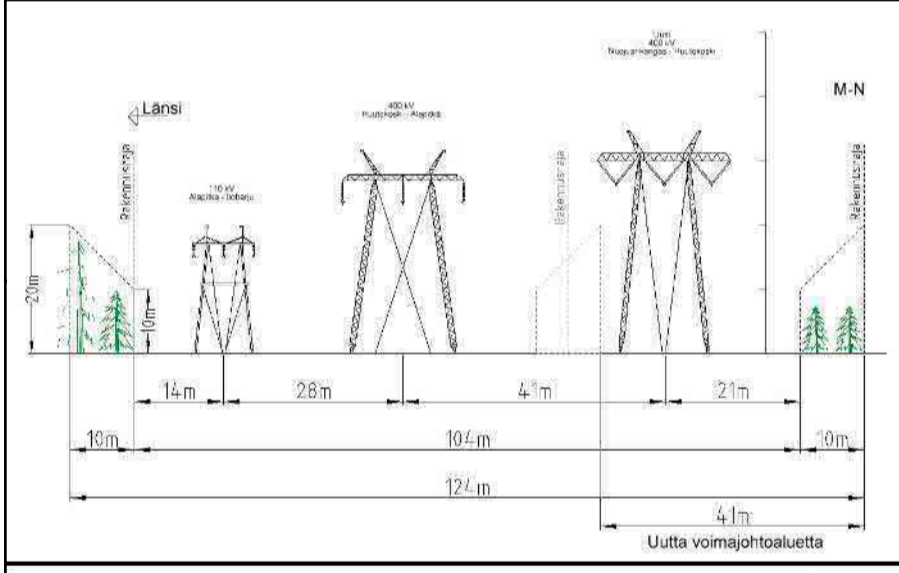
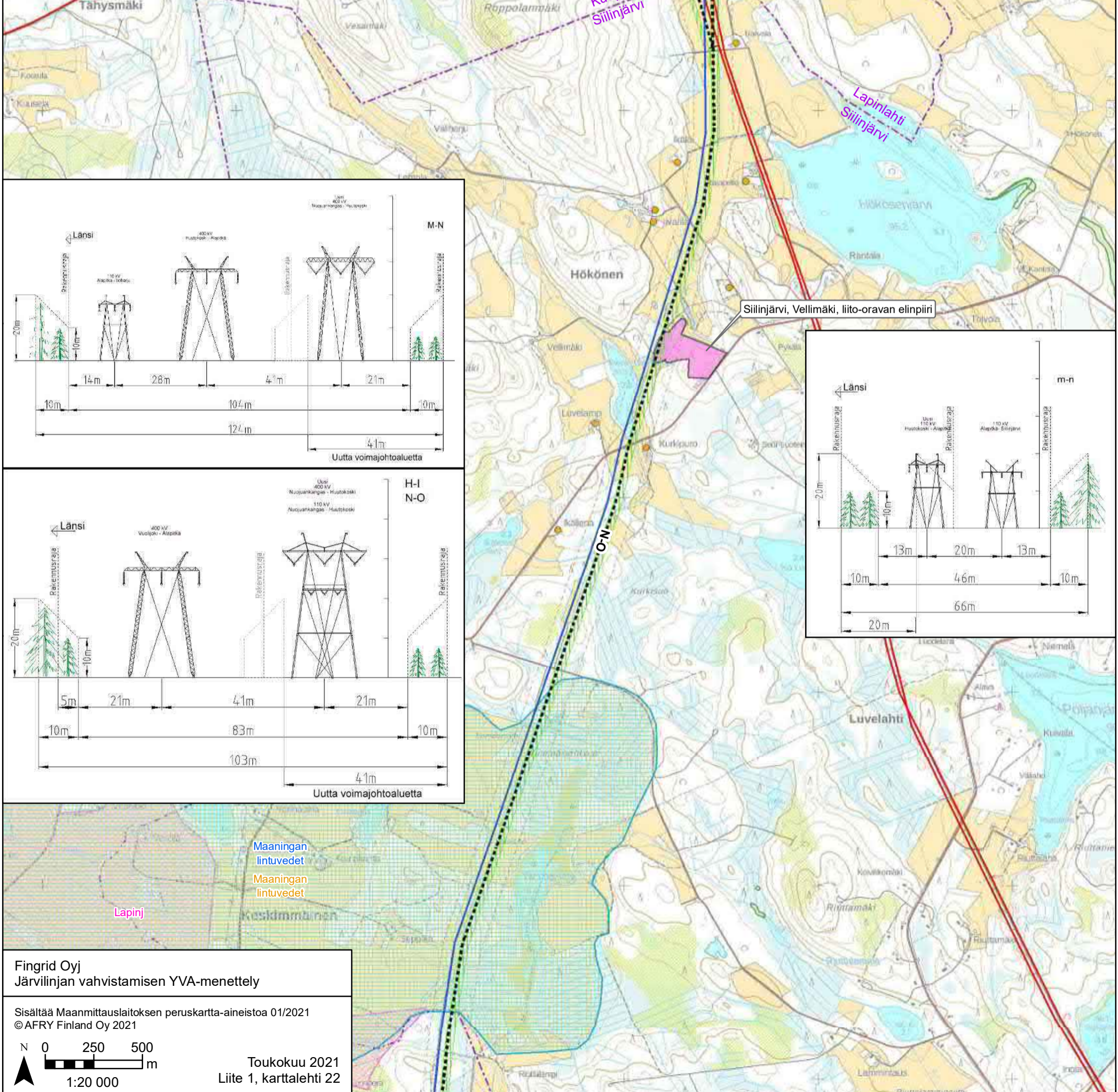
Sisältää Maanmittauslaitoksen peruskartta-aineistoa 01/2021
 © AFRY Finland Oy 2021

Toukokuu 2021
 Liite 1, karttalehti 21

0 250 500 m
 1:20 000



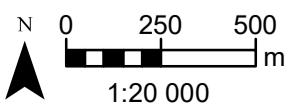
- Suunniteltu voimajohto
- Nykyinen 110 kV voimajohto
- Nykyinen 400 kV voimajohto
- ▨ Uusi voimajohtoalue
- 100 m etäisyys suunnitellusta voimajohdosta
- Asuinrakennus alle 300 m
- Lomarakennus alle 300 m
- Uhanalaislaji
- ▨ FINIBA -alueet
- ▨ IBA -alueet
- ▨ MAALI -alueet
- ▨ Metsälain erityisen tärkeät elinympäristöt
- ▨ Liito-oravan elinpiiri
- ▨ Yksityiset luonnonsuojelualueet
- ▨ Pohjavesialue



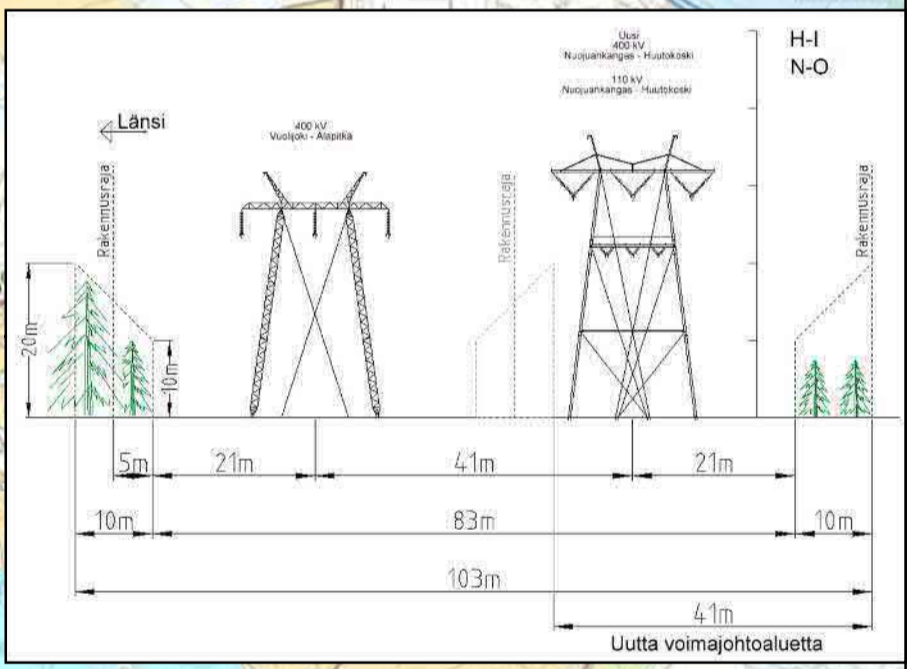
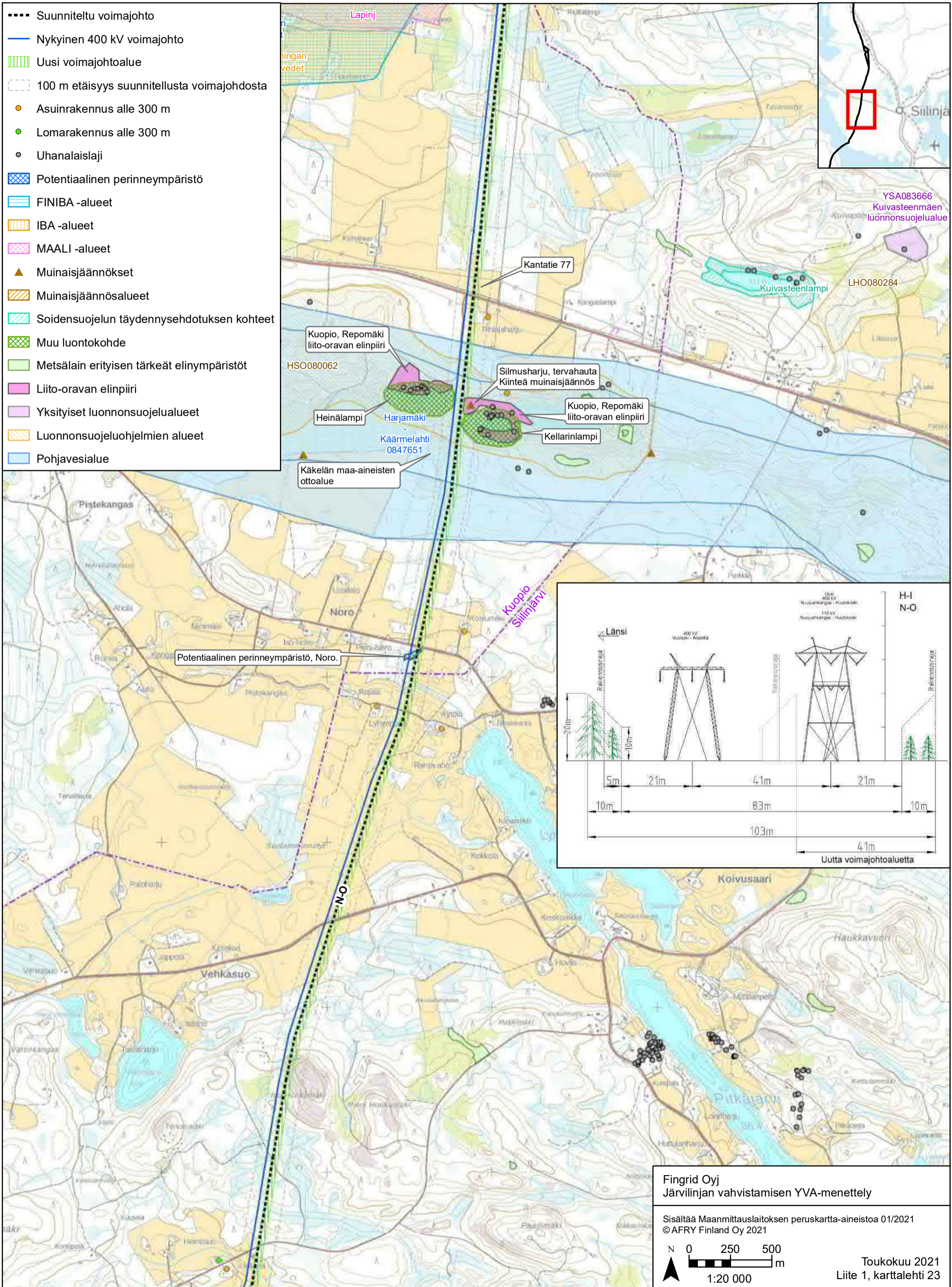
Fingrid Oyj
 Järviinjan vahvistamisen YVA-menettely

Sisältää Maanmittauslaitoksen peruskartta-aineistoa 01/2021
 © AFRY Finland Oy 2021

Toukokuu 2021
 Liite 1, karttalehti 22



- Suunniteltu voimajohto
- Nykyinen 400 kV voimajohto
- ▨ Uusi voimajohtoalue
- - - 100 m etäisyys suunnitellusta voimajohdosta
- Asuinrakennus alle 300 m
- Lomarakennus alle 300 m
- Uhanalaislaji
- ▨ Potentiaalinen perinneympäristö
- ▨ FINIBA -alueet
- ▨ IBA -alueet
- ▨ MAALI -alueet
- ▲ Muinaisjäännökset
- ▨ Muinaisjäännösalueet
- ▨ Soidensuojelun täydennys ehdotuksen kohteet
- ▨ Muu luontokohte
- ▨ Metsälain erityisen tärkeät elinympäristöt
- ▨ Liito-oravan elinpiiri
- ▨ Yksityiset luonnonsuojelualueet
- ▨ Luonnonsuojeluohjelmien alueet
- ▨ Pohjavesialue

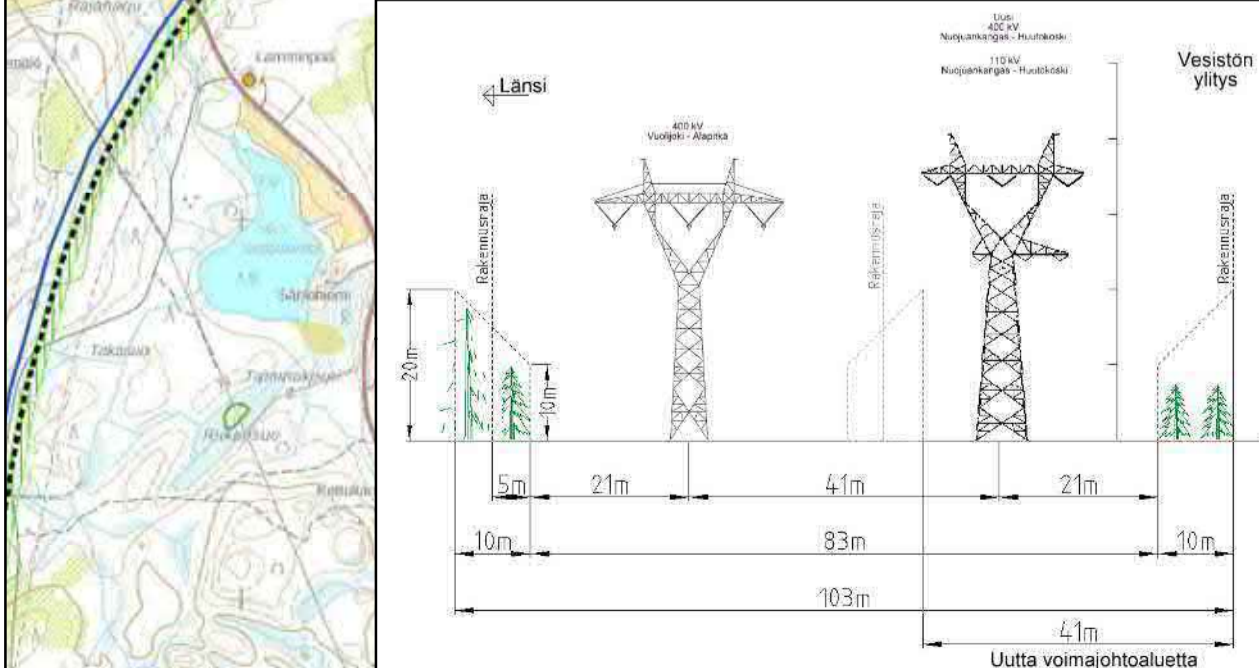
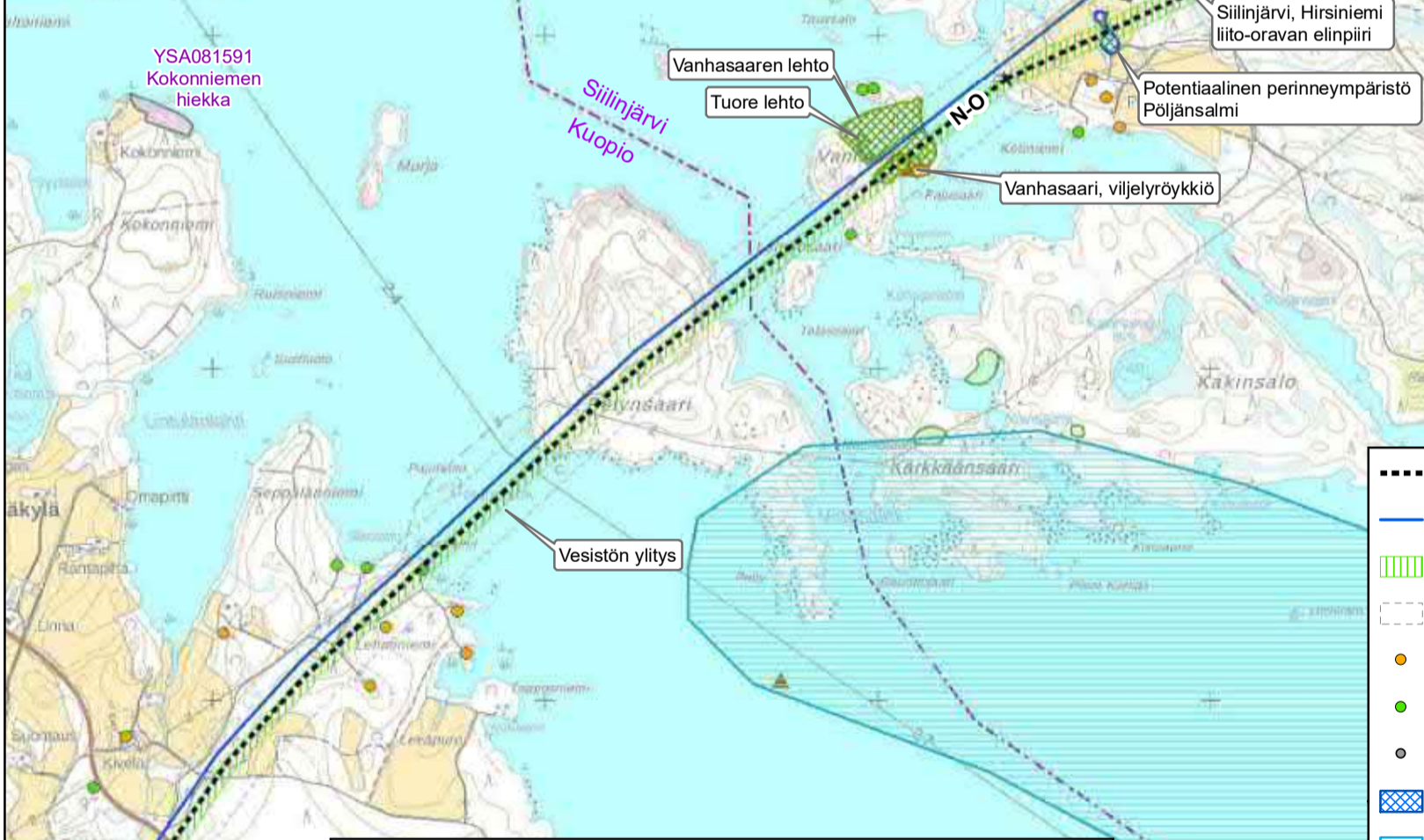
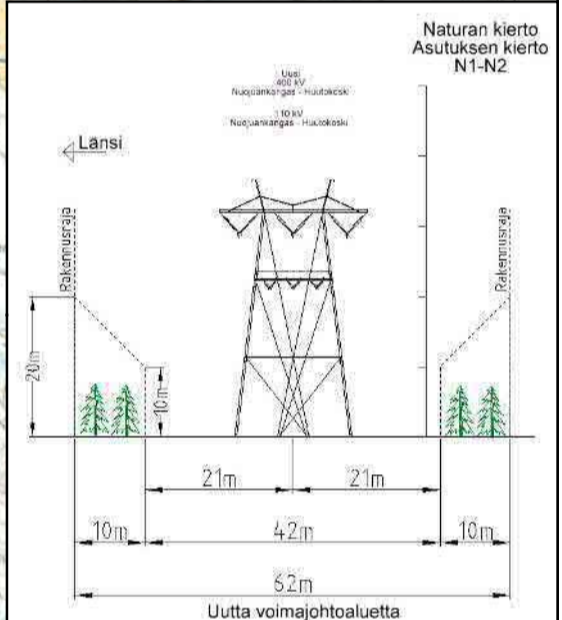
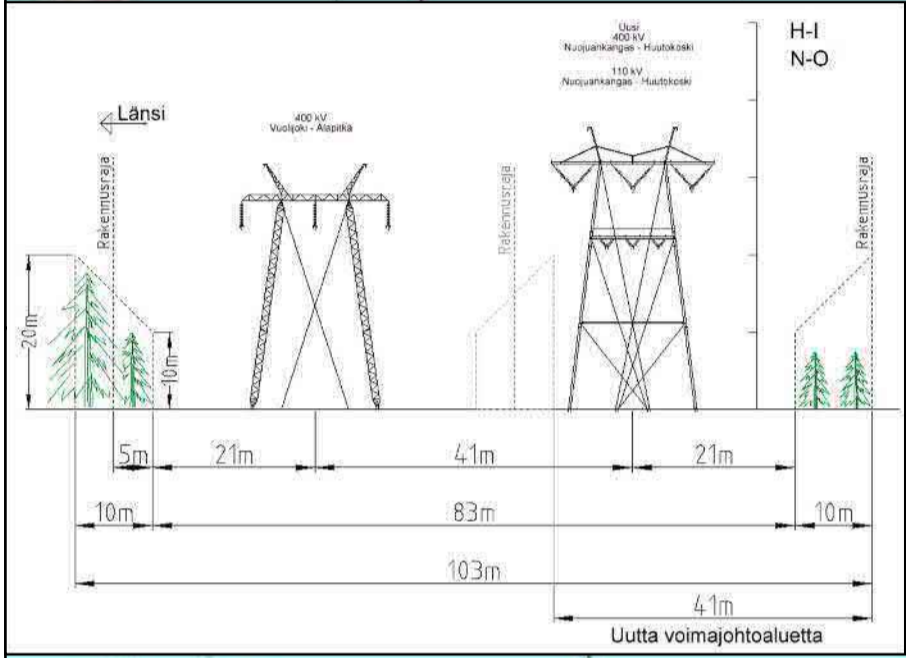
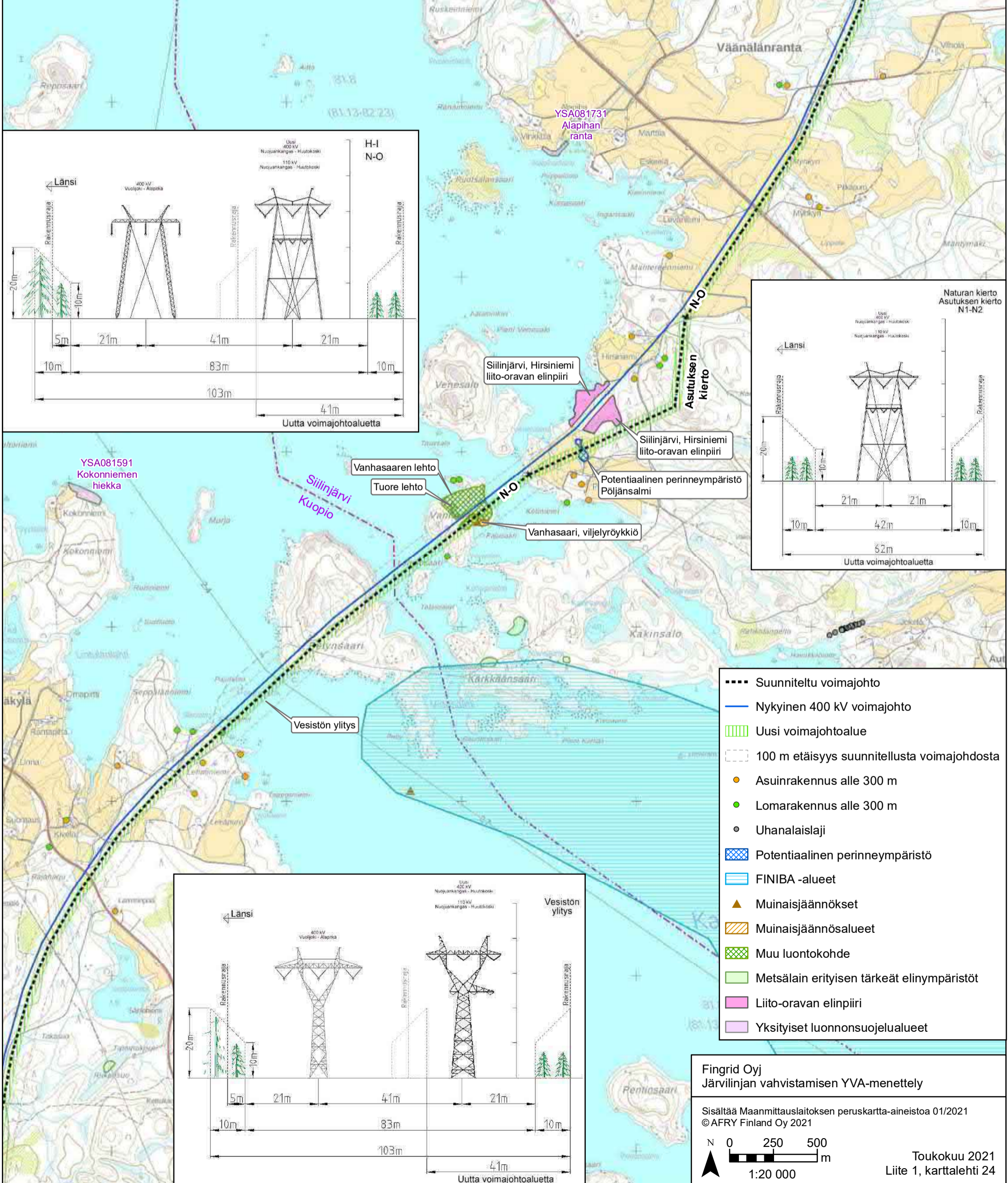


Fingrid Oyj
 Järvilinjan vahvistamisen YVA-menettely

Sisältää Maanmittauslaitoksen peruskartta-aineistoa 01/2021
 ©AFRY Finland Oy 2021

N 0 250 500 m
 1:20 000

Toukokuu 2021
 Liite 1, karttalehti 23



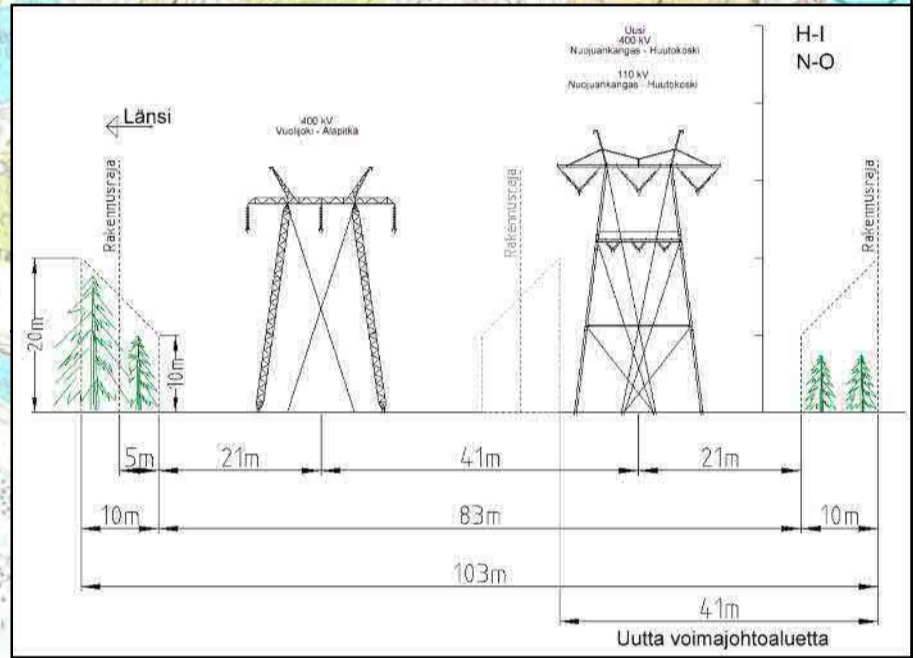
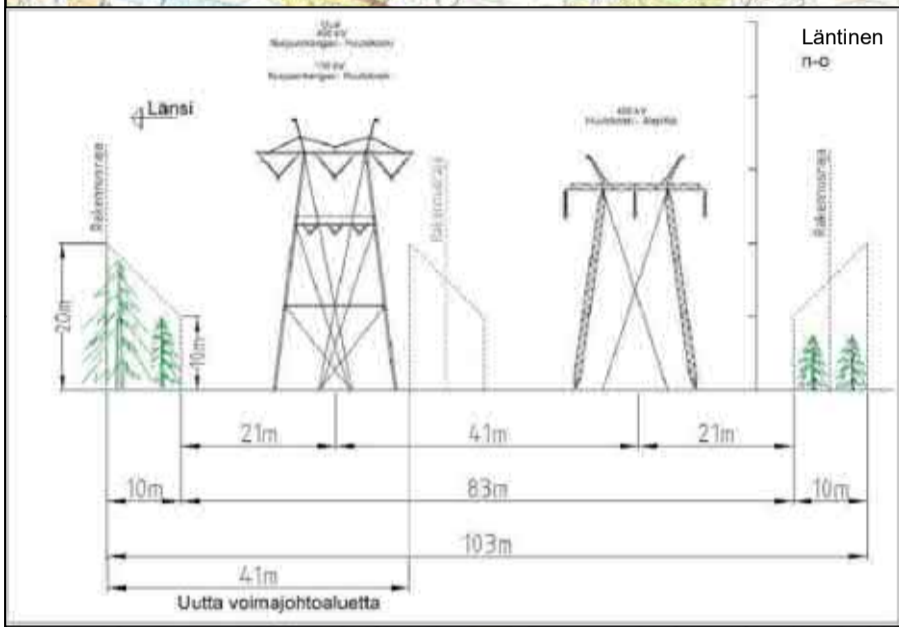
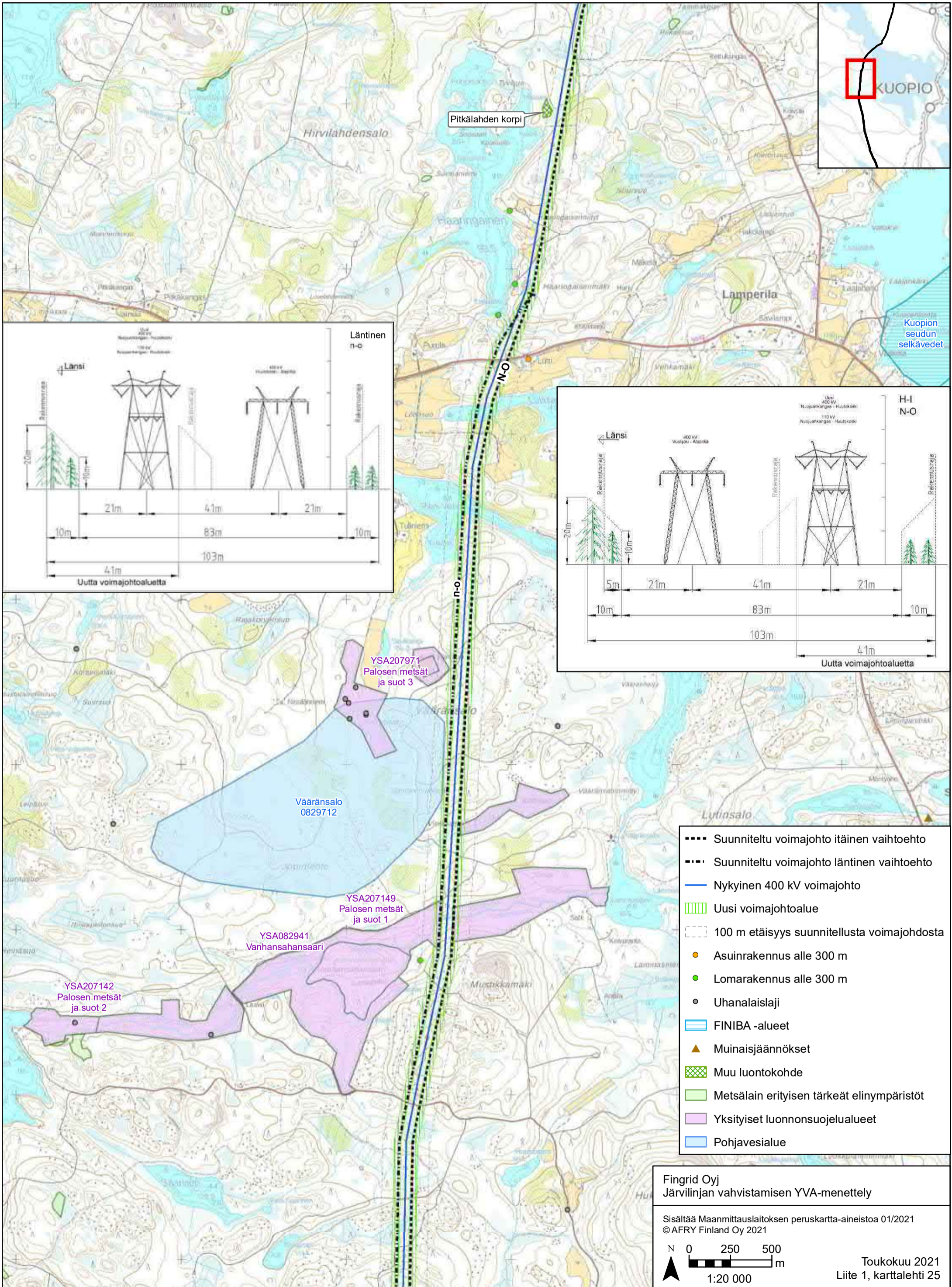
- Suunniteltu voimajohto
- Nykyinen 400 kV voimajohto
- ▨ Uusi voimajohtoaletta
- 100 m etäisyys suunnitellusta voimajohtodista
- Asuinrakennus alle 300 m
- Lomarakennus alle 300 m
- Uhanalaislaji
- ▨ Potentiaalinen perinneympäristö
- ▨ FINIBA -alueet
- ▲ Muinaisjäänökset
- ▨ Muinaisjäänönsalueet
- ▨ Muu luontokohde
- ▨ Metsälain erityisen tärkeät elinympäristöt
- ▨ Liito-oravan elinpiiri
- ▨ Yksityiset luonnonsuojelualetta

Fingrid Oyj
 Järvilinjan vahvistamisen YVA-menettely

Sisältää Maanmittauslaitoksen peruskartta-aineistoa 01/2021
 ©AFRY Finland Oy 2021

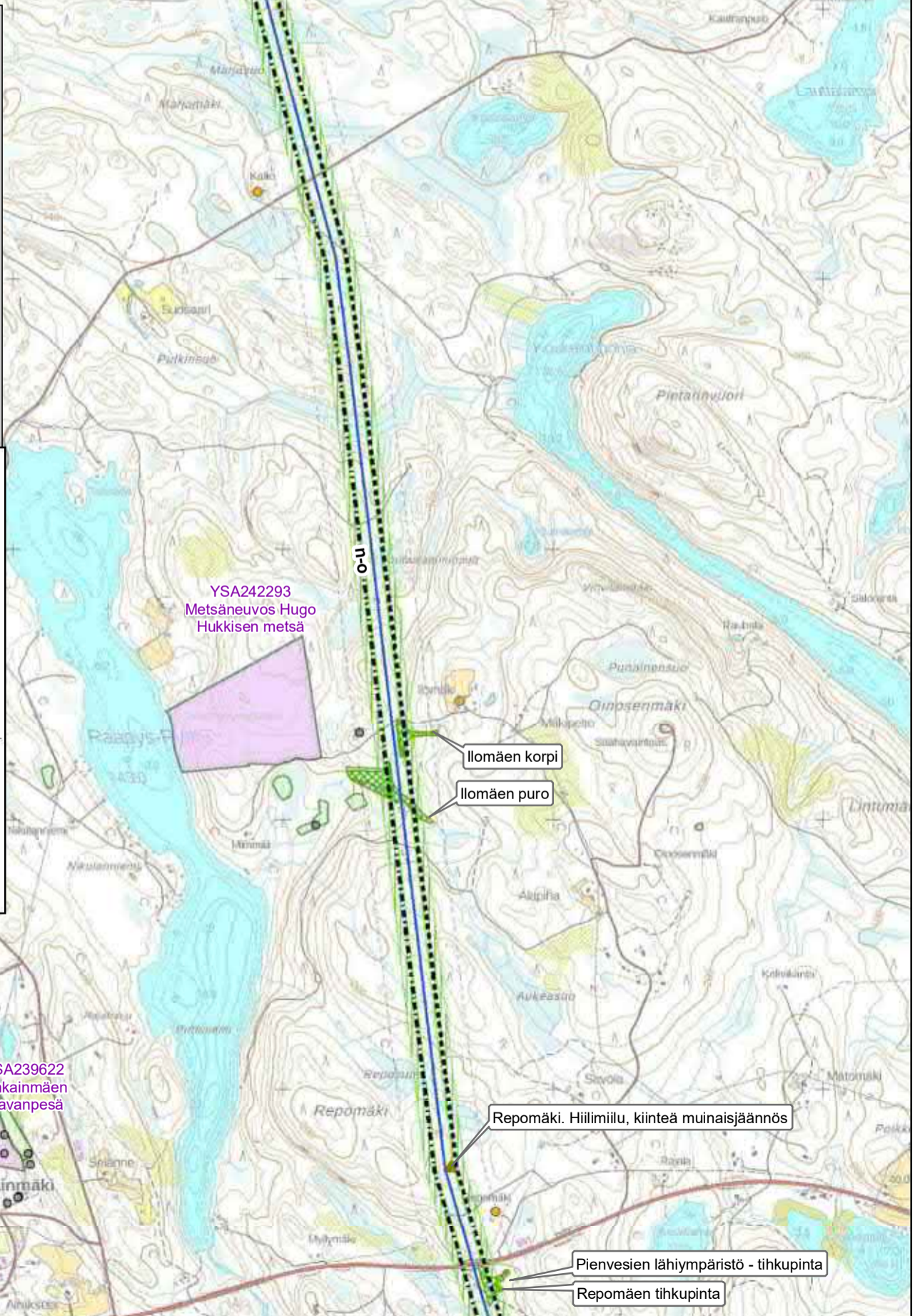
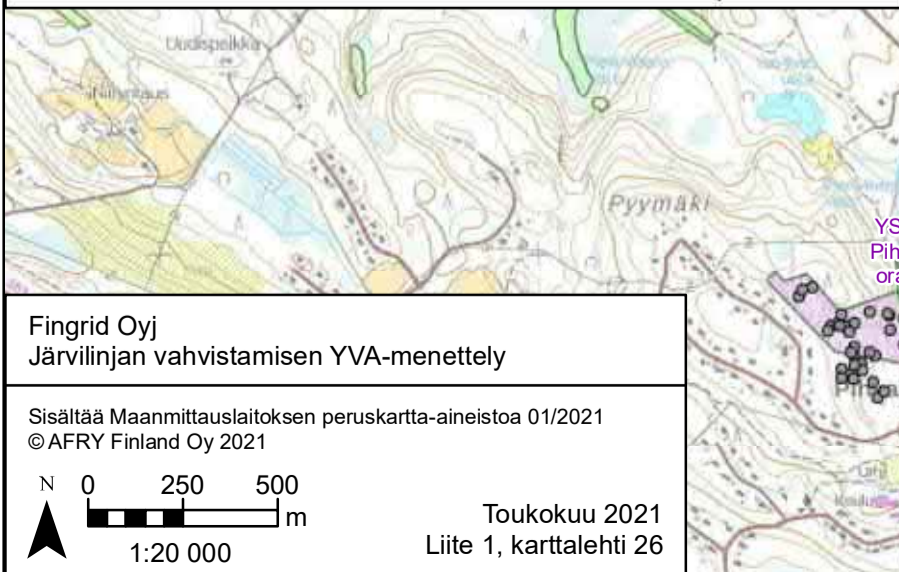
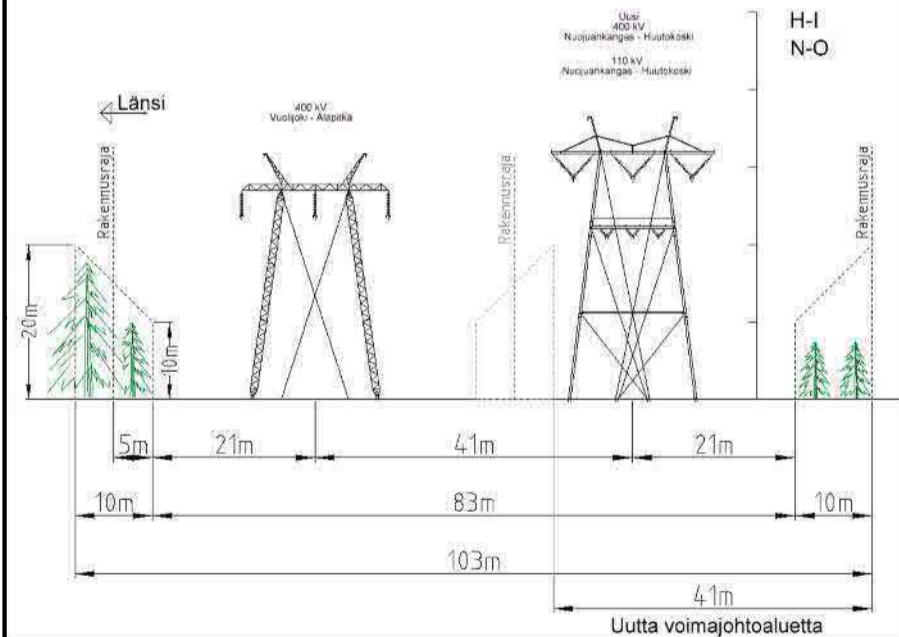
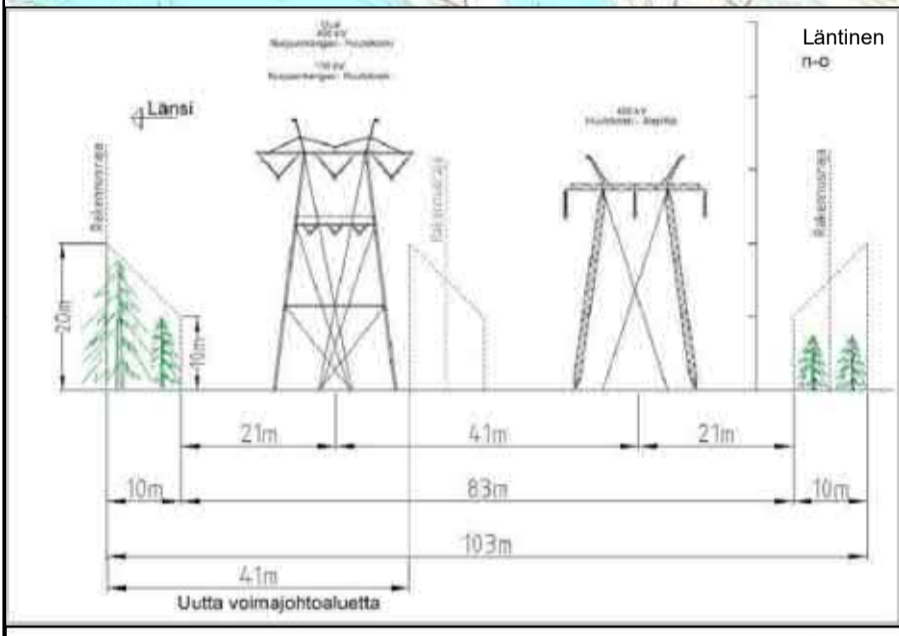
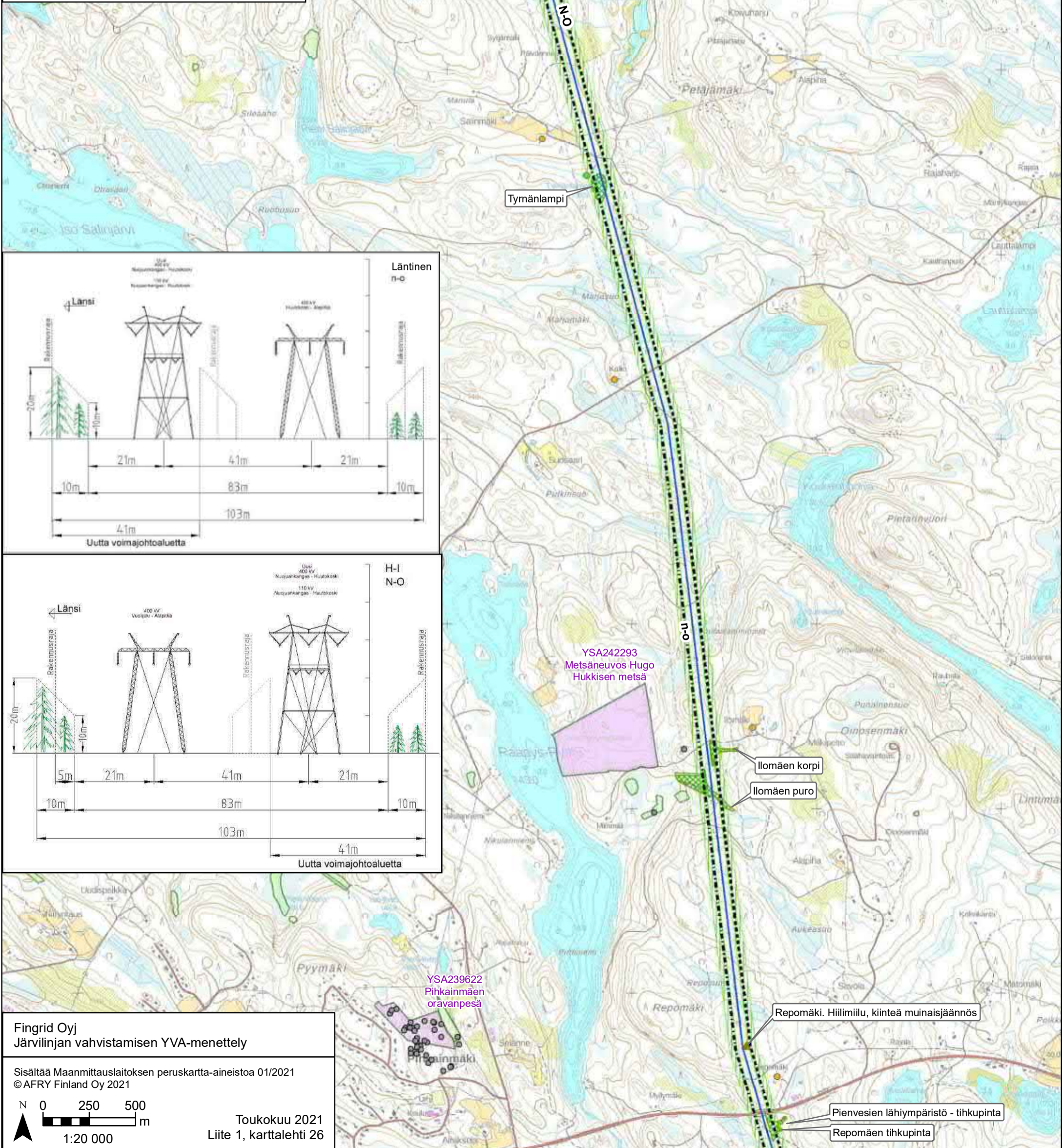
N 0 250 500 m
 1:20 000

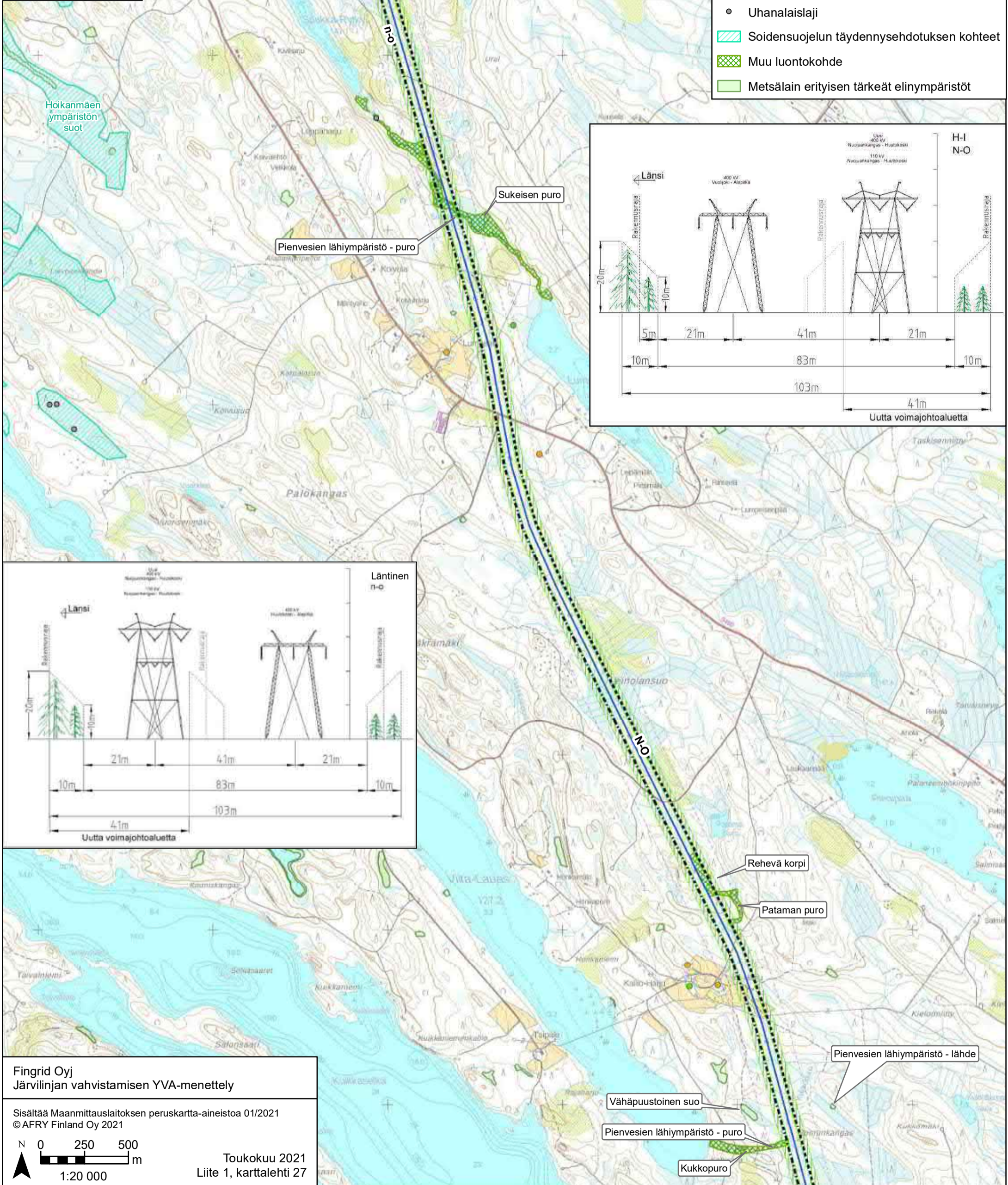
Toukokuu 2021
 Liite 1, karttalehti 24



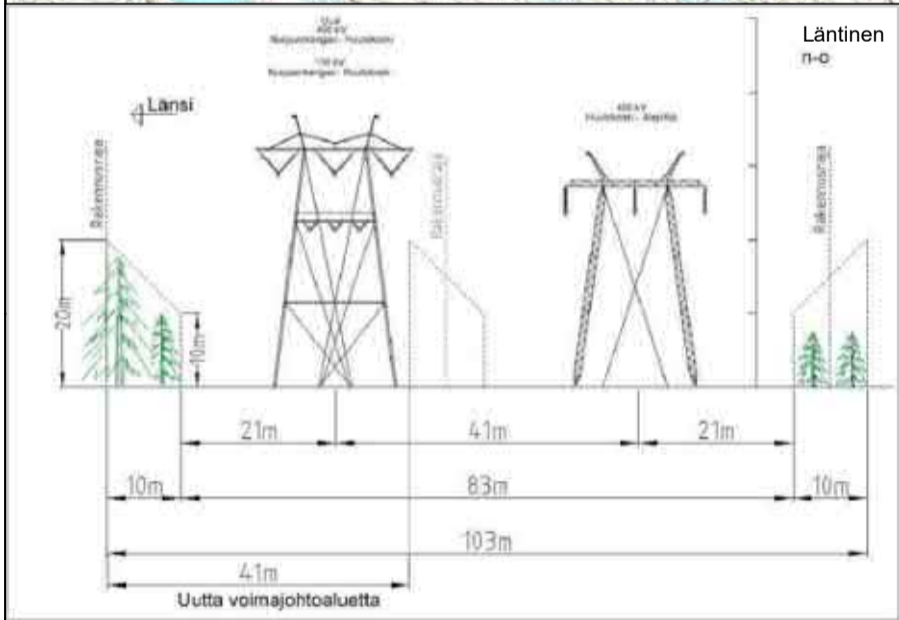
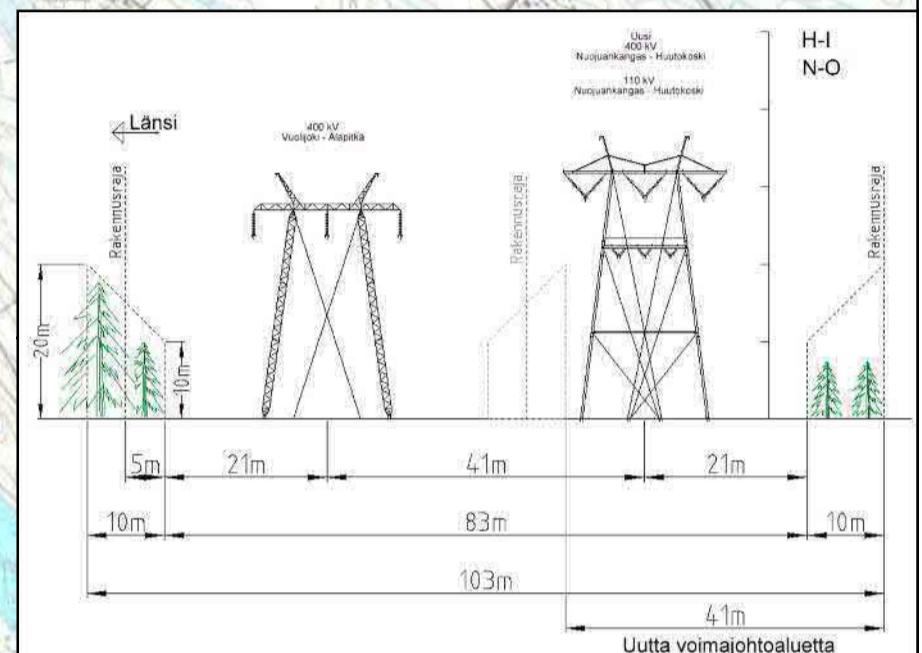
- Suunniteltu voimajohto itäinen vaihtoehto
- Suunniteltu voimajohto läntinen vaihtoehto
- Nykyinen 400 kV voimajohto
- ▭ Uusi voimajohtoaletta
- ▭ 100 m etäisyys suunnitellusta voimajohtodista
- Asuinrakennus alle 300 m
- Lomarakennus alle 300 m
- Uhanalaislaji
- ▭ FINIBA -alueet
- ▲ Muinaisjäännökset
- ▭ Muu luontokohde
- ▭ Metsälain erityisen tärkeät elinympäristöt
- ▭ Yksityiset luonnonsuojelualueet
- ▭ Pohjavesialue

- Suunniteltu voimajohto itäinen vaihtoehto
- Suunniteltu voimajohto läntinen vaihtoehto
- Nykyinen 400 kV voimajohto
- ▨ Uusi voimajohtoalue
- ▭ 100 m etäisyys suunnitellusta voimajohdosta
- Asuinrakennus alle 300 m
- Lomarakennus alle 300 m
- Uhanalaislaji
- ▨ Muu luontokohde
- ▨ Metsälain erityisen tärkeät elinympäristöt
- ▨ Yksityiset luonnonsuojelualueet





- Suunniteltu voimajohto itäinen vaihtoehto
- .- Suunniteltu voimajohto läntinen vaihtoehto
- Nykyinen 400 kV voimajohto
- ▨ Uusi voimajohtoalue
- 100 m etäisyys suunnitellusta voimajohdosta
- Asuinrakennus alle 300 m
- Lomarakennus alle 300 m
- Uhanalaislaji
- ▨ Soidensuojelun täydennys ehdotuksen kohteet
- ▨ Muu luontokohte
- ▨ Metsälain erityisen tärkeät elinympäristöt

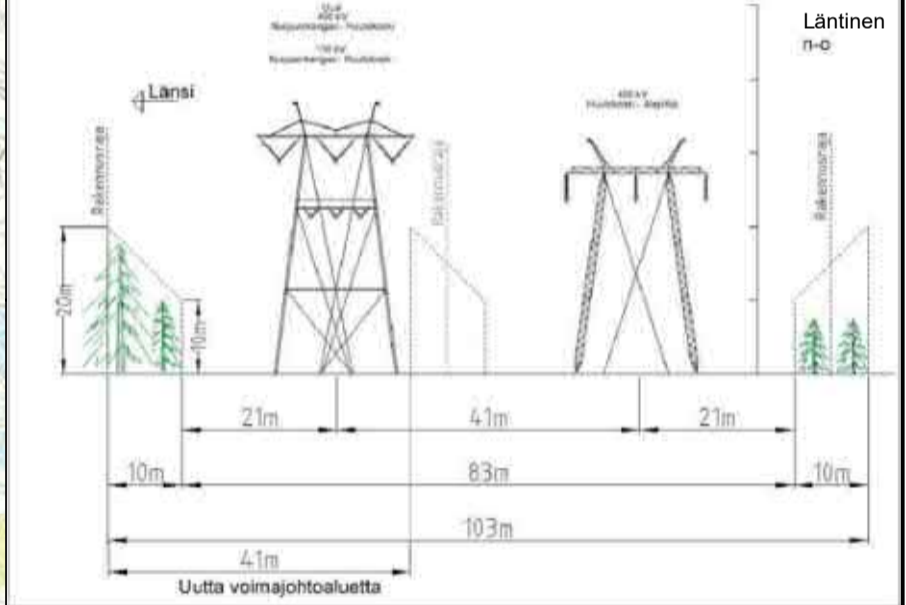
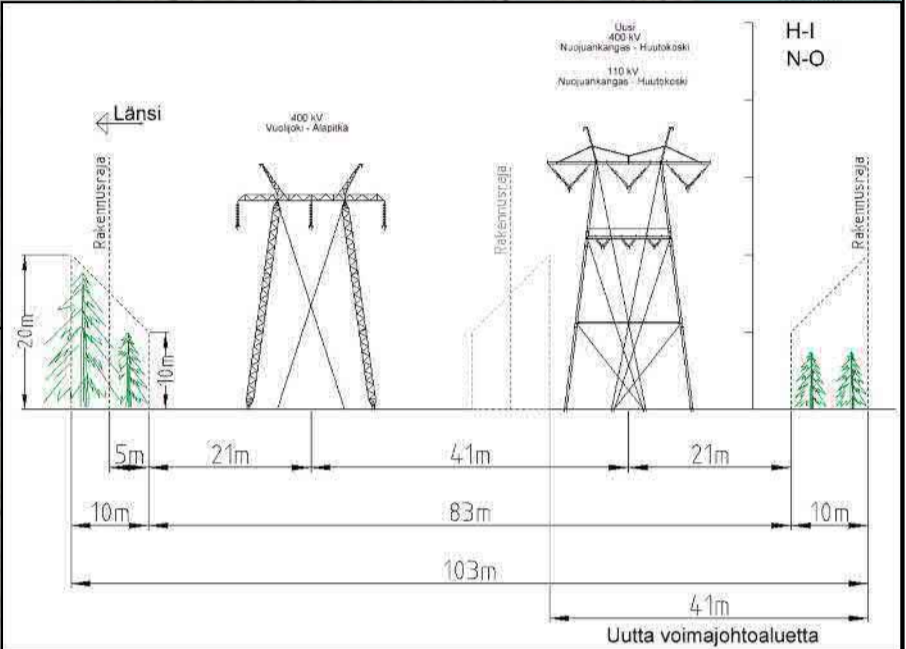
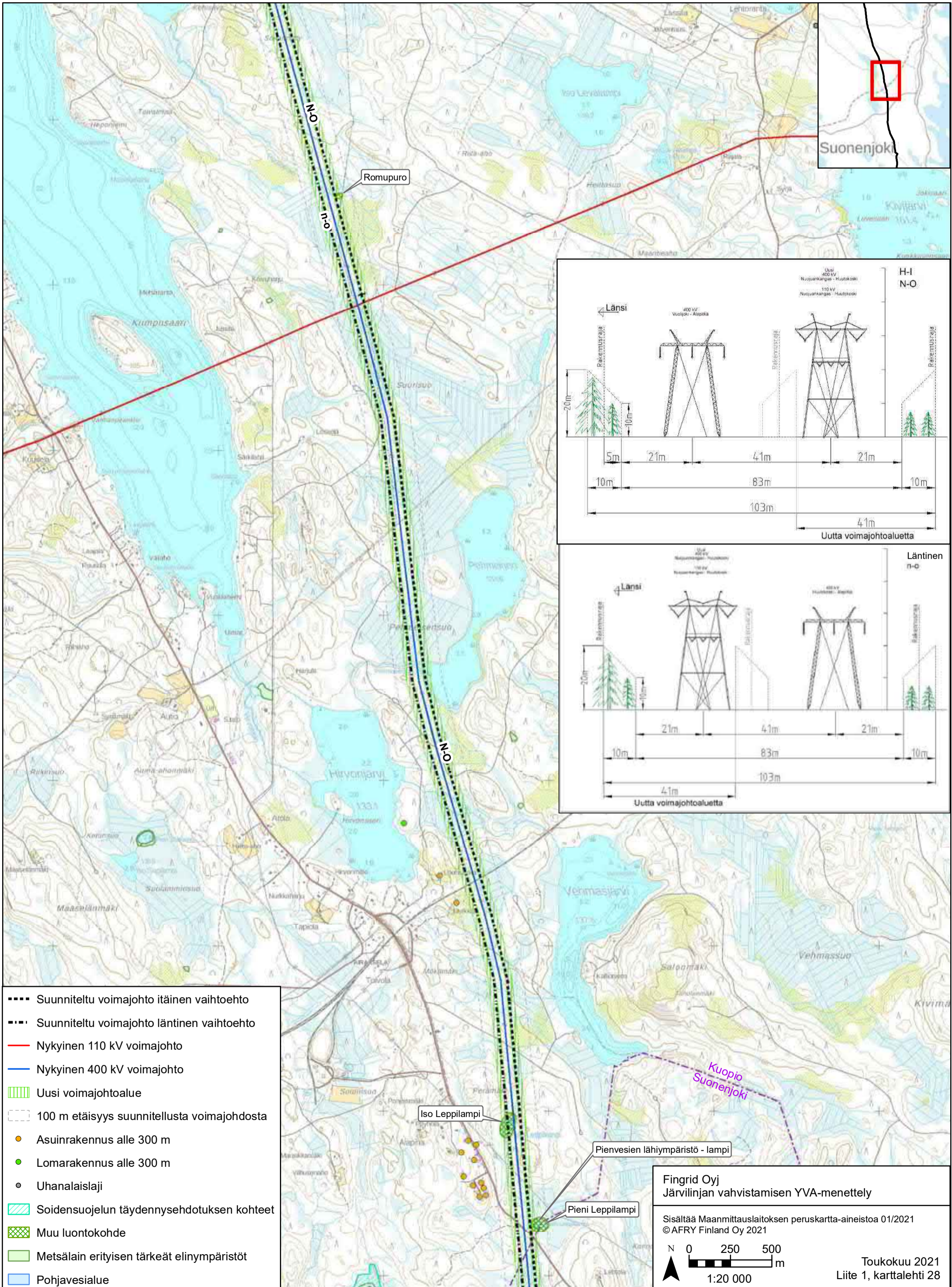


Fingrid Oy
 Järviinjan vahvistamisen YVA-menettely

Sisältää Maanmittauslaitoksen peruskartta-aineistoa 01/2021
 © AFRY Finland Oy 2021

1:20 000

Toukokuu 2021
 Liite 1, karttalehti 27



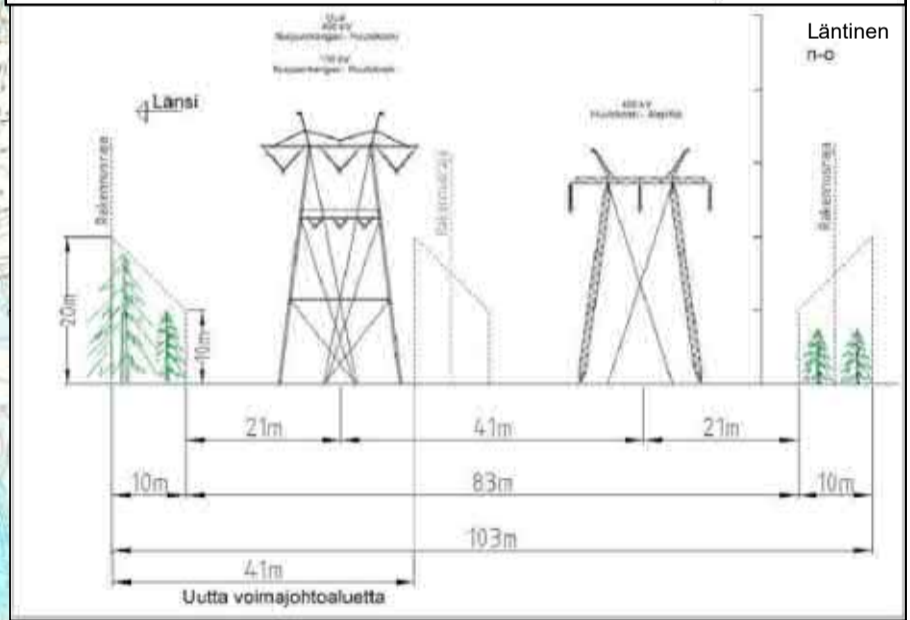
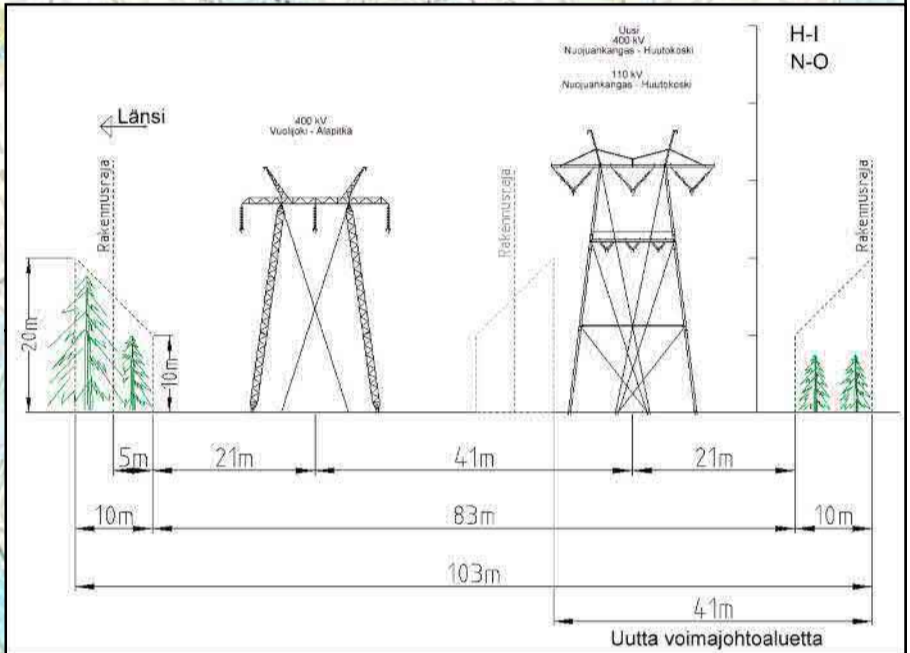
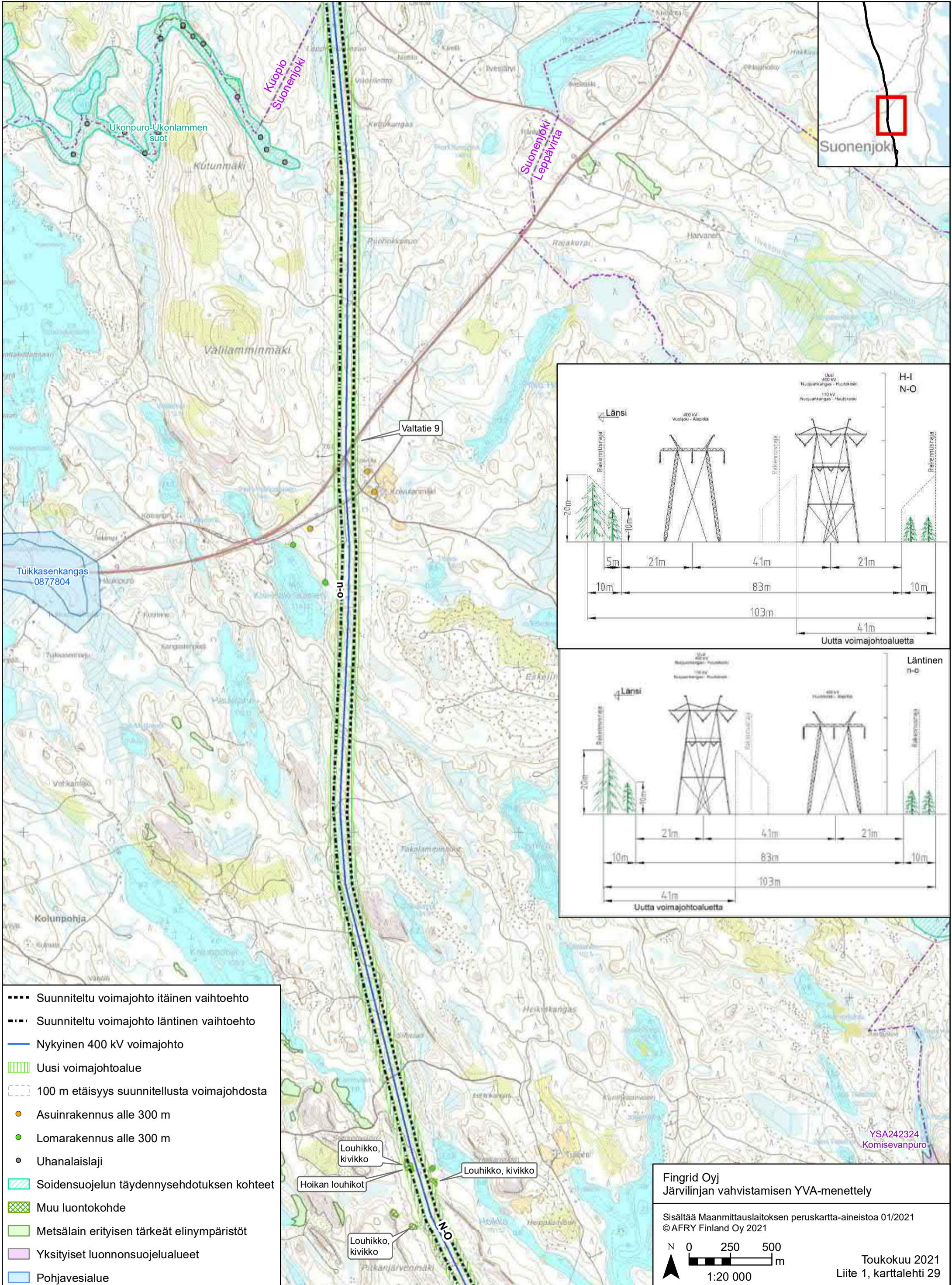
- Suunniteltu voimajohto itäinen vaihtoehto
- Suunniteltu voimajohto läntinen vaihtoehto
- Nykyinen 110 kV voimajohto
- Nykyinen 400 kV voimajohto
- ▨ Uusi voimajohtoalue
- 100 m etäisyys suunnitellusta voimajohdosta
- Asuinrakennus alle 300 m
- Lomarakennus alle 300 m
- Uhanalaislaji
- ▨ Soidensuojelun täydennys ehdotuksen kohteet
- ▨ Muu luontokohde
- ▨ Metsälain erityisen tärkeät elinympäristöt
- ▨ Pohjavesialue

Fingrid Oyj
 Järvilinjan vahvistamisen YVA-menettely

Sisältää Maanmittauslaitoksen peruskartta-aineistoa 01/2021
 ©AFRY Finland Oy 2021

N 0 250 500 m
 1:20 000

Toukokuu 2021
 Liite 1, karttalehti 28



- Suunniteltu voimajohto itäinen vaihtoehto
- Suunniteltu voimajohto läntinen vaihtoehto
- Nykyinen 400 kV voimajohto
- ▨ Uusi voimajohtoaletta
- 100 m etäisyys suunnitellusta voimajohdosta
- Asuinrakennus alle 300 m
- Lomarakennus alle 300 m
- Uhanalaislaji
- ▨ Soidensuojelun täydennys ehdotuksen kohteet
- ▨ Muu luontokohta
- ▨ Metsälain erityisen tärkeät elinympäristöt
- ▨ Yksityiset luonnonsuojelualueet
- ▨ Pohjavesialue

Louhikko, kivikko

Hoikan louhikot

Louhikko, kivikko

Louhikko, kivikko

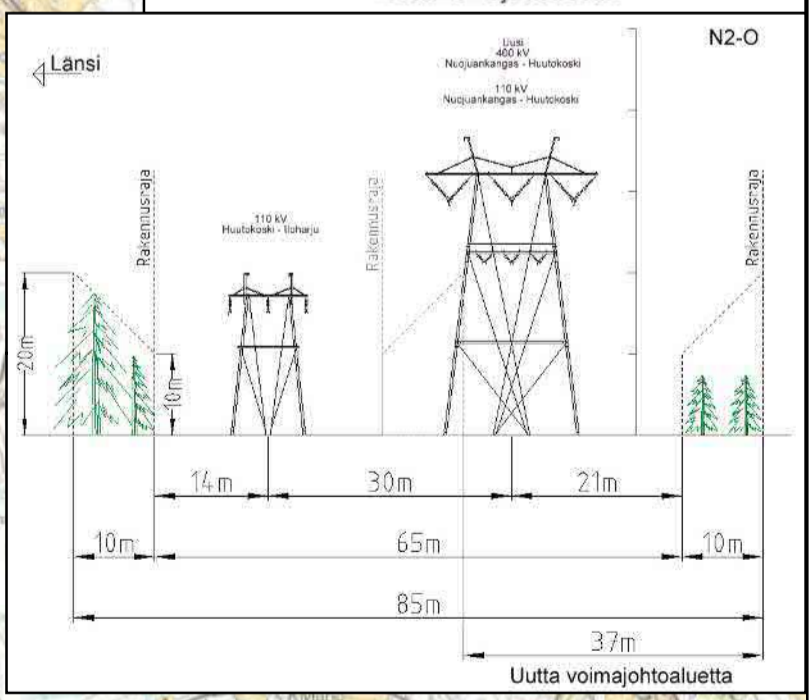
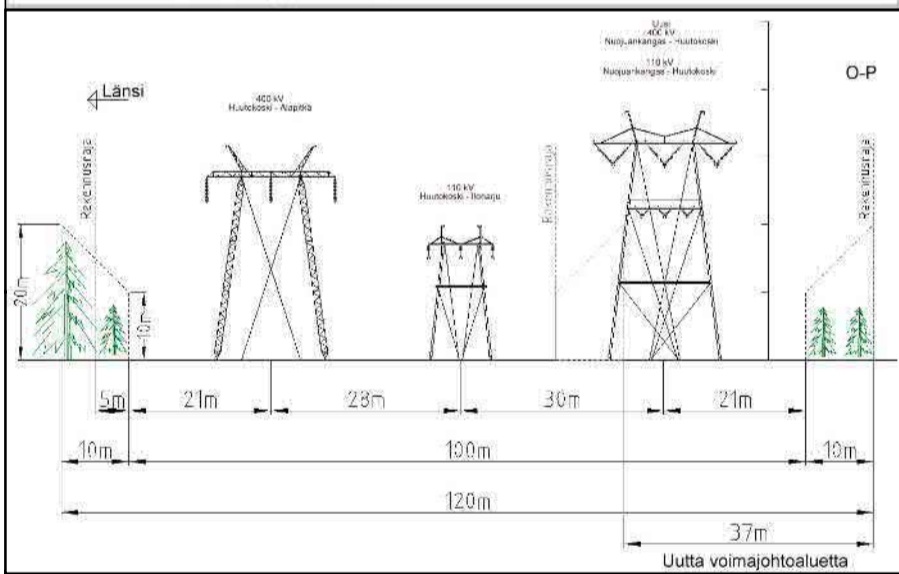
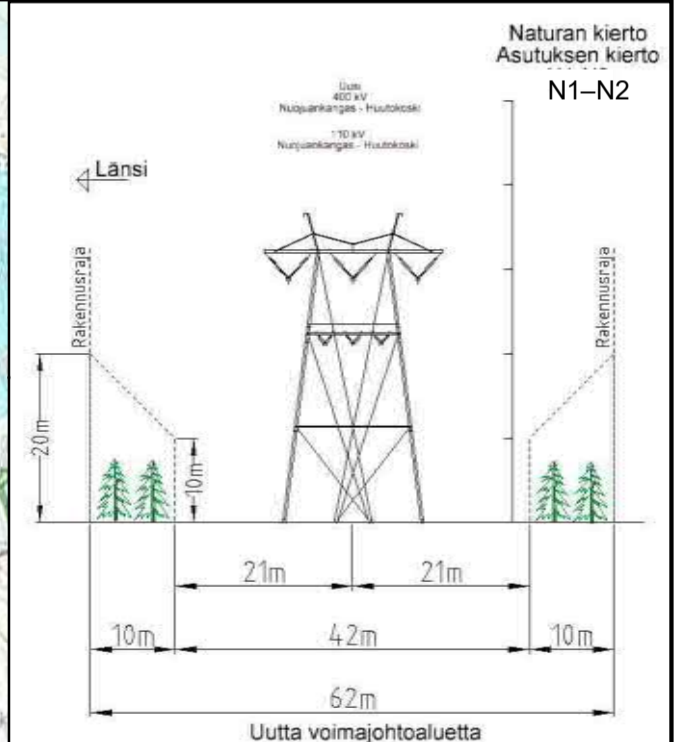
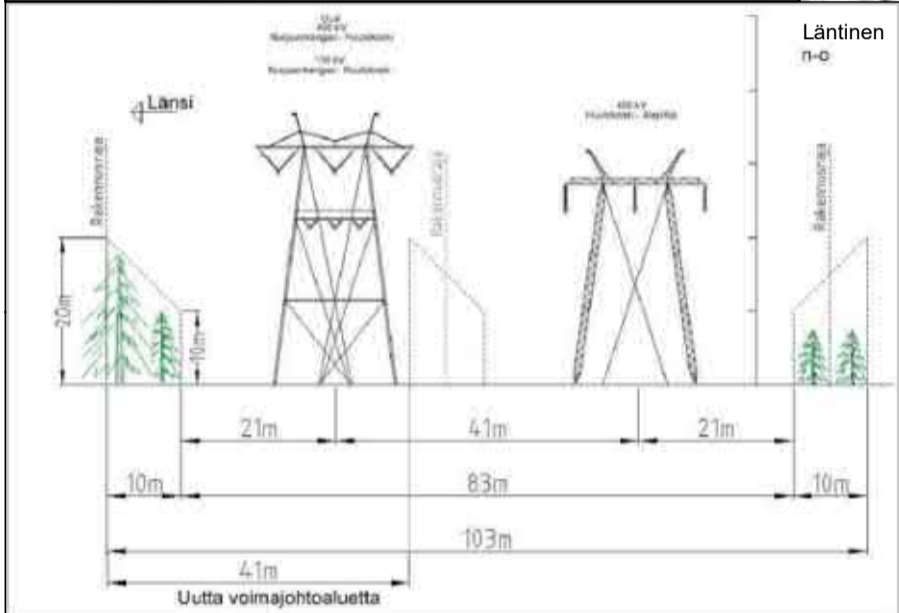
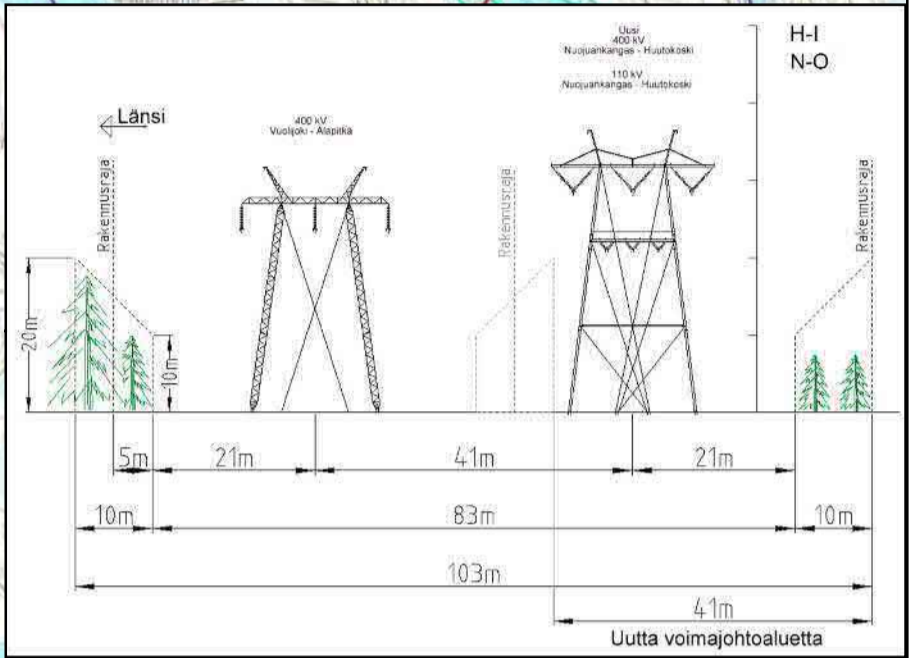
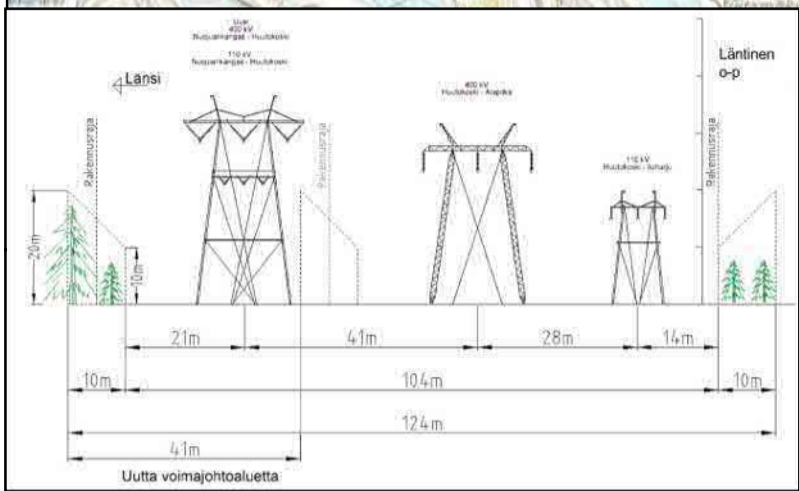
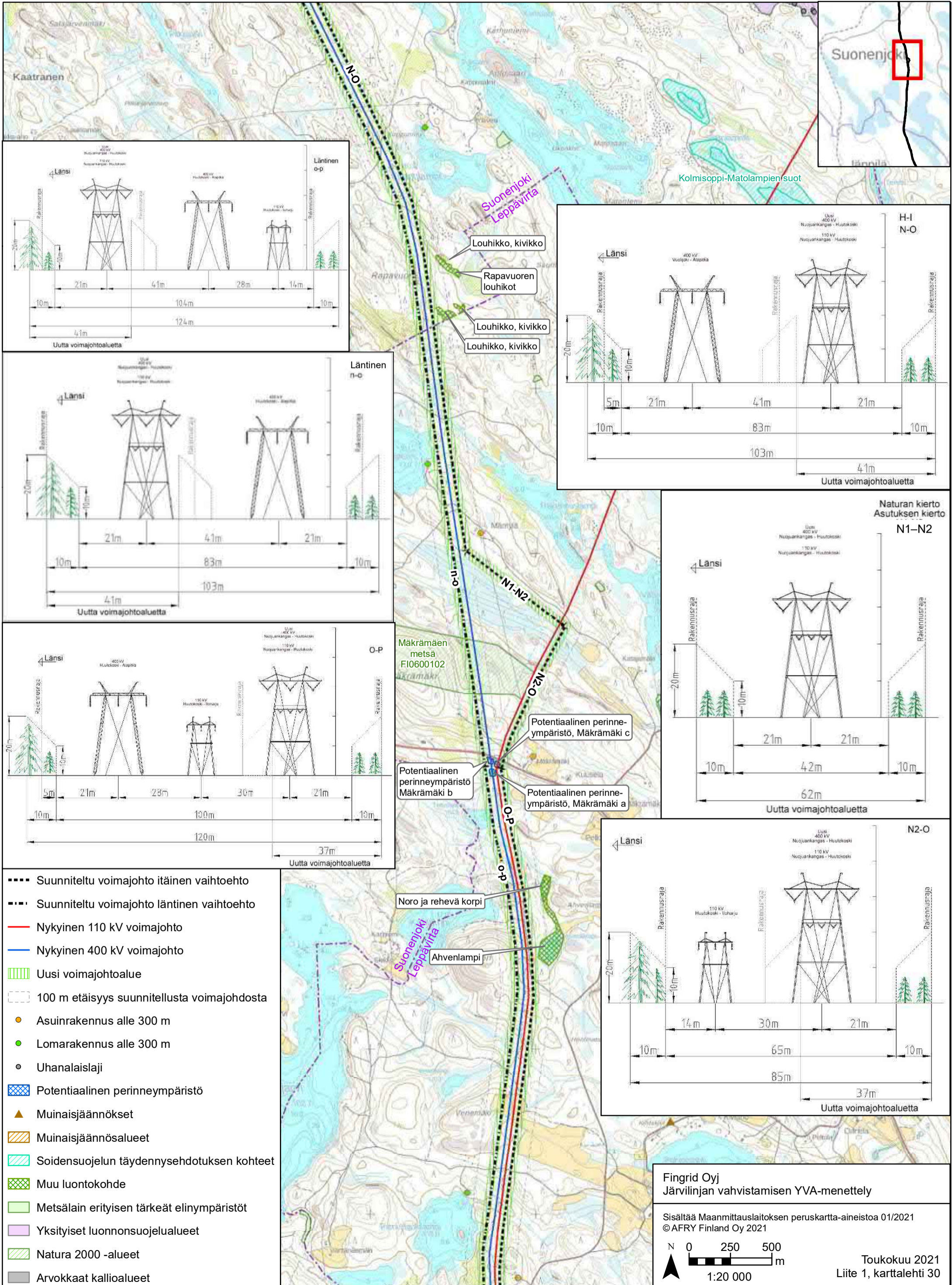
Fingrid Oyj
 Järvilinjan vahvistamisen YVA-menettely

Sisältää Maanmittauslaitoksen peruskartta-aineistoa 01/2021
 ©AFRY Finland Oy 2021

N 0 250 500 m
 1:20 000

Toukokuu 2021
 Liite 1, karttalehti 29

YSA242324
 Komisevanpuro



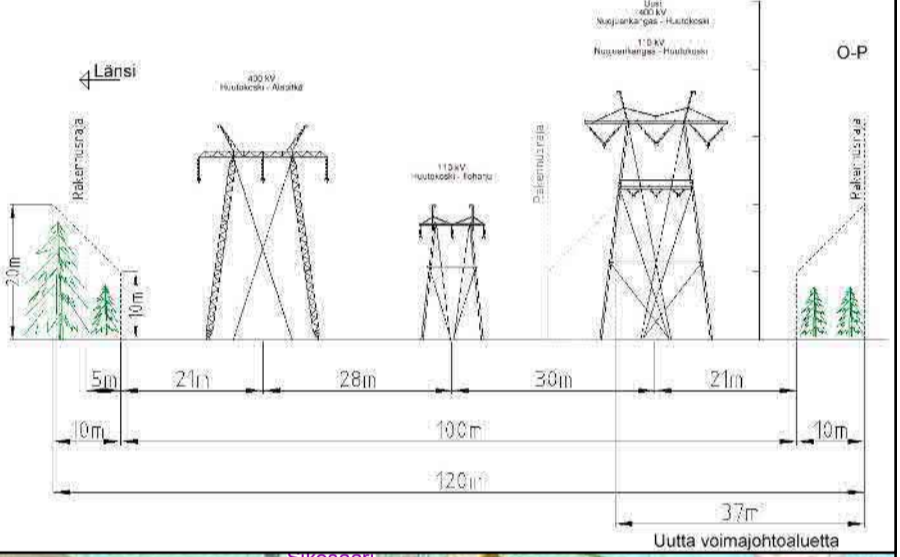
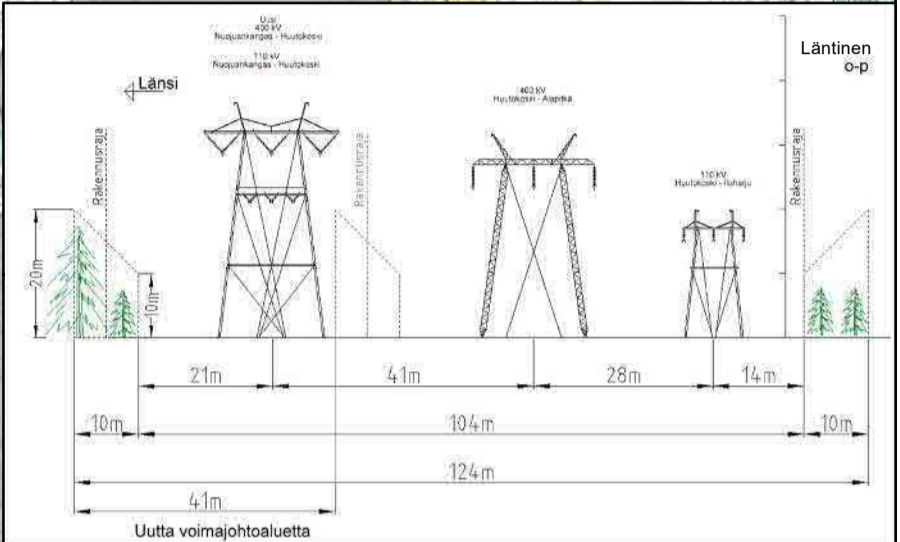
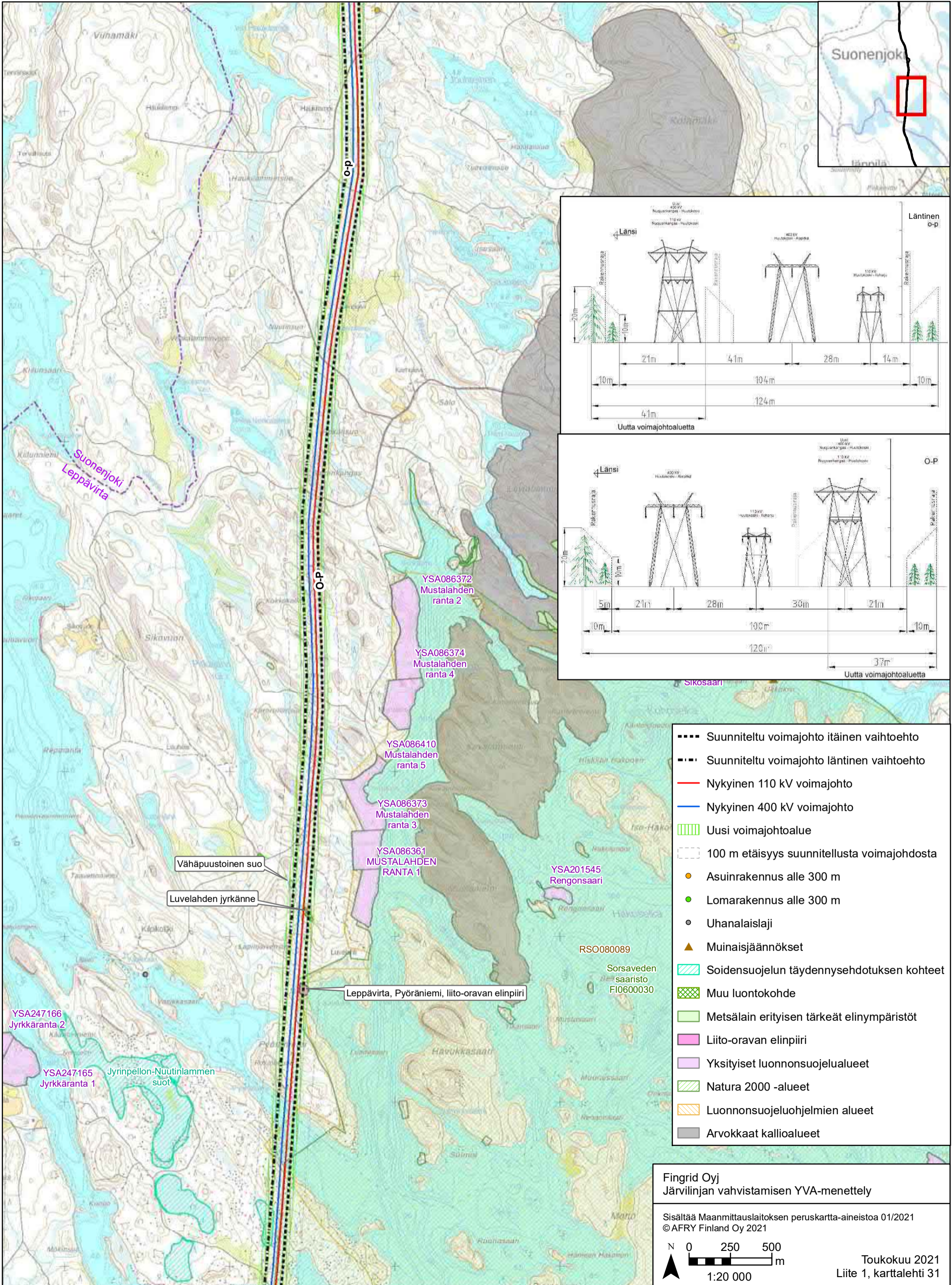
- Suunniteltu voimajohto itäinen vaihtoehto
- Suunniteltu voimajohto läntinen vaihtoehto
- Nykyinen 110 kV voimajohto
- Nykyinen 400 kV voimajohto
- ▨ Uusi voimajohtoaletta
- ▨ 100 m etäisyys suunnitellusta voimajohtodista
- Asuinrakennus alle 300 m
- Lomarakennus alle 300 m
- Uhanalaislaji
- ▨ Potentiaalinen perinneympäristö
- ▲ Muinaisjäännökset
- ▨ Muinaisjäännösalueet
- ▨ Soidensuojelun täydennysehdotuksen kohteet
- ▨ Muu luontokohte
- ▨ Metsälain erityisen tärkeät elinympäristöt
- ▨ Yksityiset luonnonsuojelualueet
- ▨ Natura 2000 -alueet
- ▨ Arvokkaat kalliioalueet

Fingrid Oyj
 Järvilinjan vahvistamisen YVA-menettely

Sisältää Maanmittauslaitoksen peruskartta-aineistoa 01/2021
 ©AFRY Finland Oy 2021

N 0 250 500 m
 1:20 000

Toukokuu 2021
 Liite 1, karttalehti 30



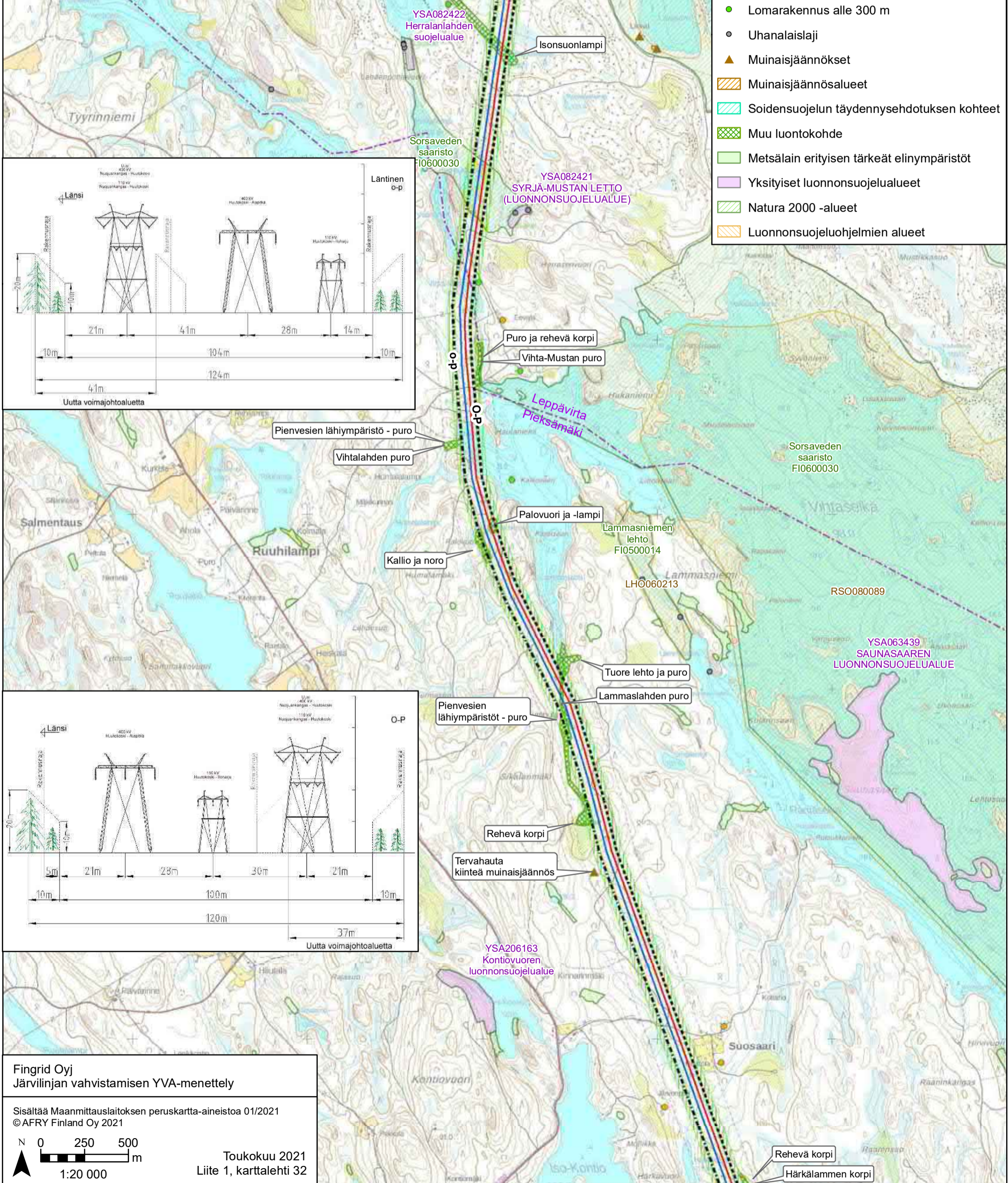
- Suunniteltu voimajohto itäinen vaihtoehto
- Suunniteltu voimajohto läntinen vaihtoehto
- Nykyinen 110 kV voimajohto
- Nykyinen 400 kV voimajohto
- ▨ Uusi voimajohtoalue
- 100 m etäisyys suunnitellusta voimajohtodista
- Asuinrakennus alle 300 m
- Lomarakennus alle 300 m
- Uhanalaislaji
- ▲ Muinaisjäännökset
- ▨ Soidensuojelun täydennysehdotuksen kohteet
- ▨ Muu luontokohde
- ▨ Metsälain erityisen tärkeät elinympäristöt
- ▨ Liito-oravan elinpiiri
- ▨ Yksityiset luonnonsuojelualueet
- ▨ Natura 2000 -alueet
- ▨ Luonnonsuojeluohjelmien alueet
- ▨ Arvokkaat kallioalueet

Fingrid Oyj
 Järvilinjan vahvistamisen YVA-menettely

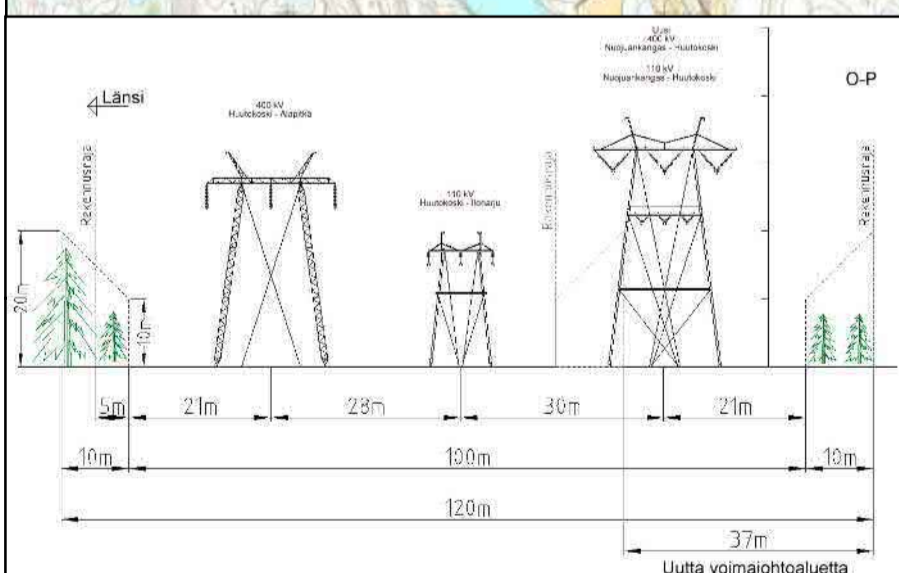
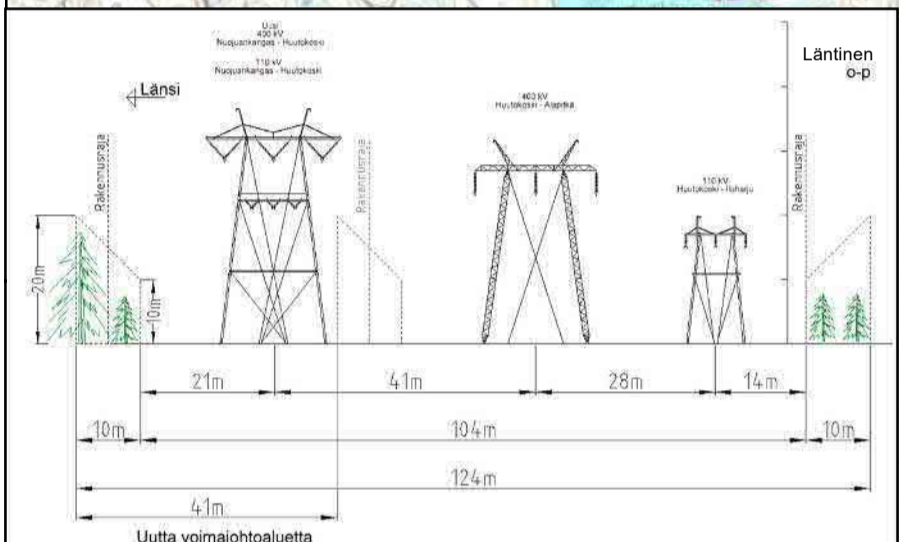
Sisältää Maanmittauslaitoksen peruskartta-aineistoa 01/2021
 ©AFRY Finland Oy 2021

N 0 250 500 m
 1:20 000

Toukokuu 2021
 Liite 1, karttalehti 31



- Suunniteltu voimajohto itäinen vaihtoehto
- Suunniteltu voimajohto läntinen vaihtoehto
- Nykyinen 110 kV voimajohto
- Nykyinen 400 kV voimajohto
- ▨ Uusi voimajohtoalue
- ▭ 100 m etäisyys suunnitellusta voimajohtodista
- Asuinrakennus alle 300 m
- Lomarakennus alle 300 m
- Uhanalaislaji
- ▲ Muinaisjäännökset
- ▨ Muinaisjäännösalueet
- ▨ Soidensuojelun täydennysehdoituksen kohteet
- ▨ Muu luontokohde
- ▨ Metsälain erityisen tärkeät elinympäristöt
- ▨ Yksityiset luonnonsuojelualueet
- ▨ Natura 2000 -alueet
- ▨ Luonnonsuojeluohjelmien alueet



Pienvesien lähiympäristö - puro

Vihtalahden puro

Isonsuonlampi

Puro ja rehevä korpi

Vihta-Mustan puro

Palovuori ja -lampi

Kallio ja noro

Tuore lehto ja puro

Pienvesien lähiympäristöt - puro

Lammaslahauden puro

Rehevä korpi

Tervahauta kiinteä muinaisjäännös

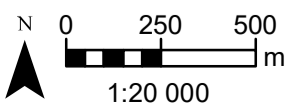
YSA206163 Kontiovuoren luonnonsuojelualue

Rehevä korpi

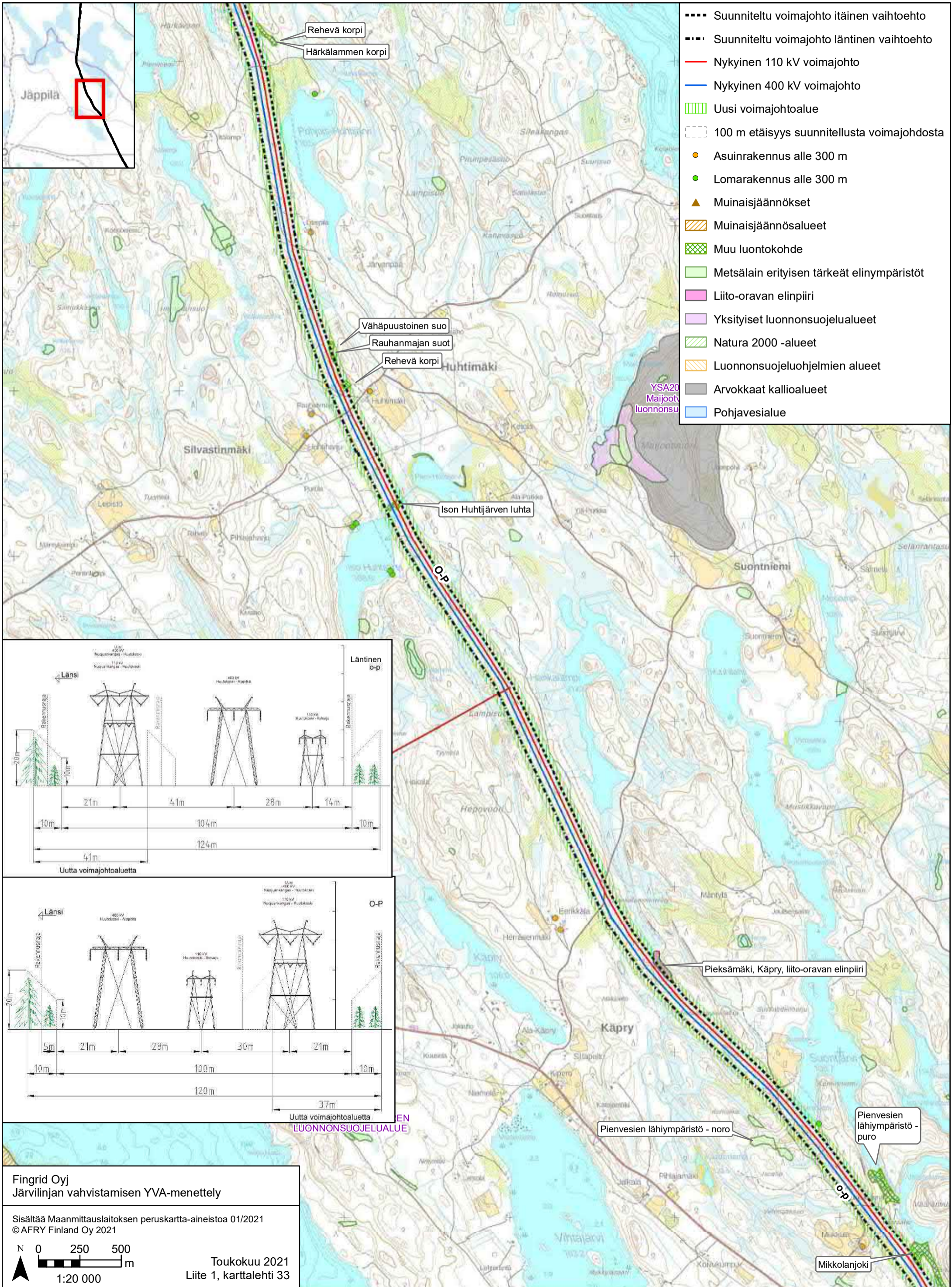
Härkälammen korpi

Fingrid Oy
Järviinjan vahvistamisen YVA-menettely

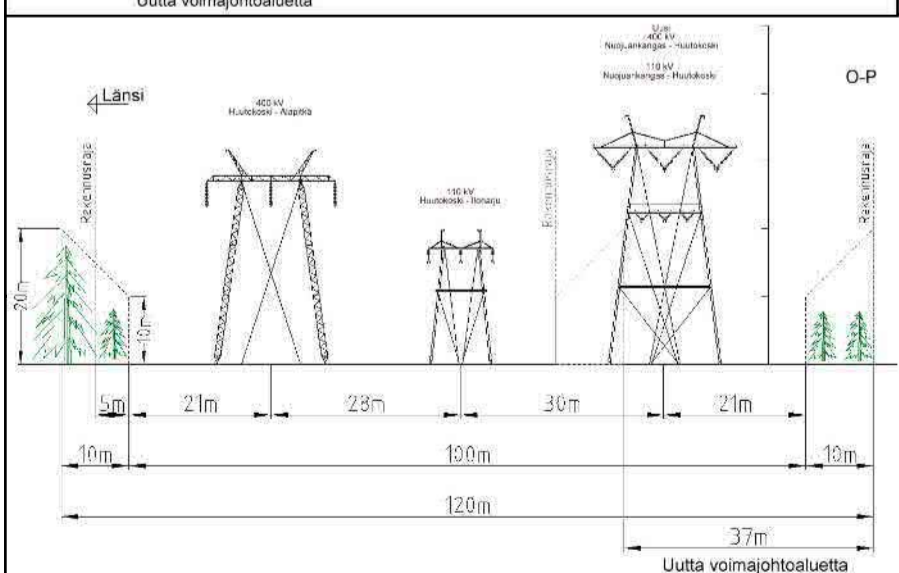
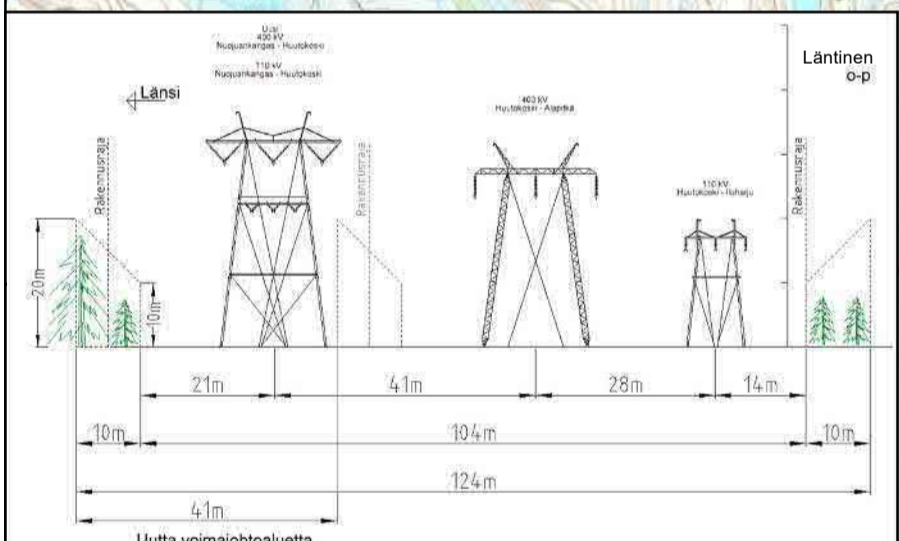
Sisältää Maanmittauslaitoksen peruskartta-aineistoa 01/2021
©AFRY Finland Oy 2021

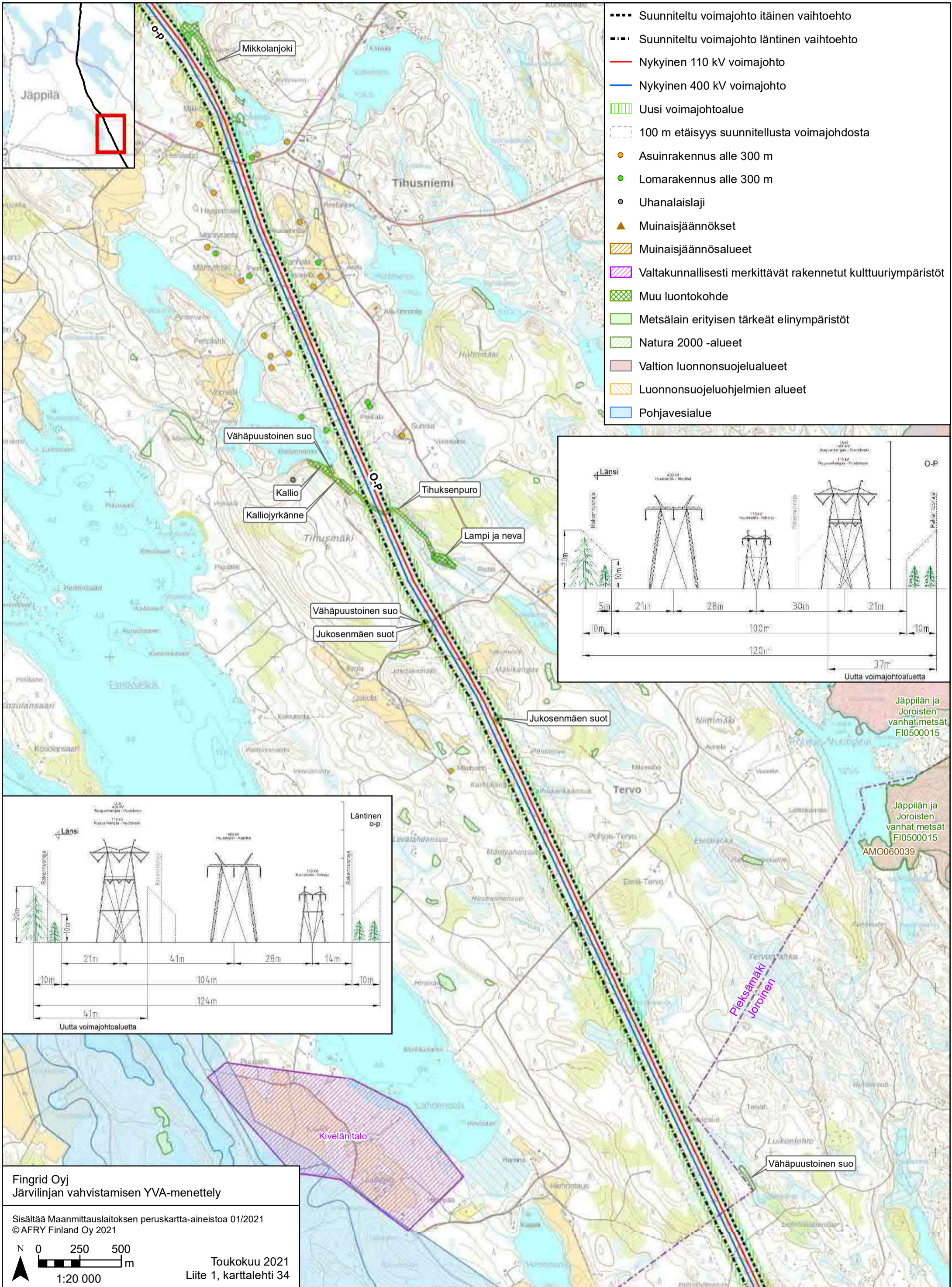


Toukokuu 2021
Liite 1, karttalehti 32

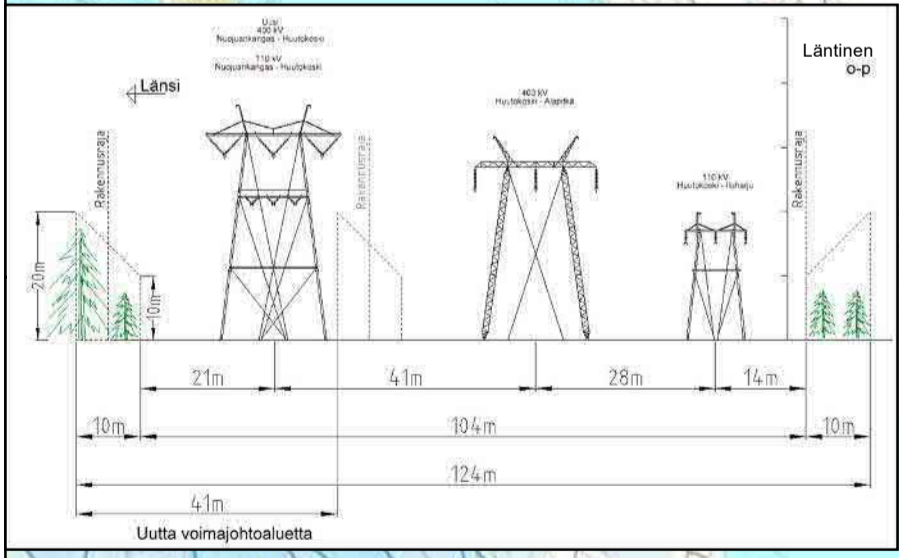
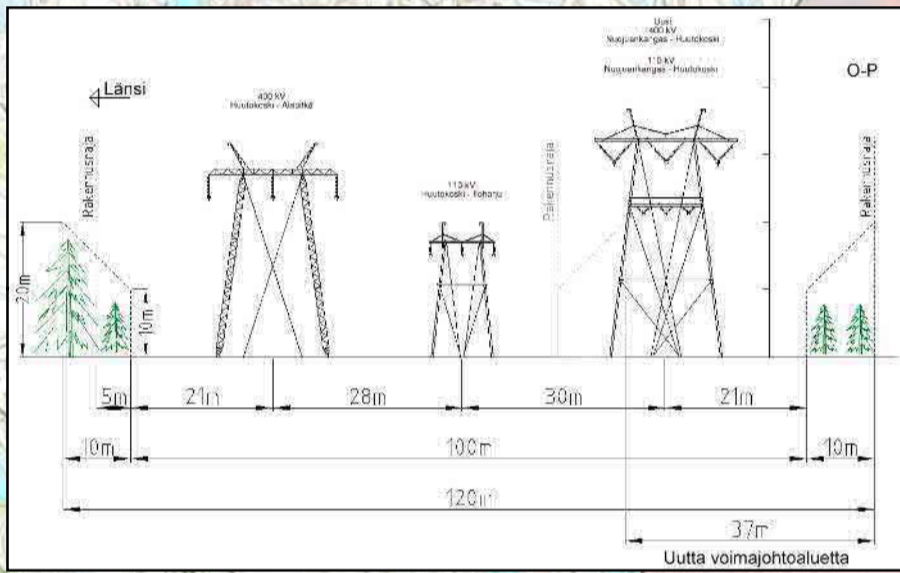


- Suunniteltu voimajohto itäinen vaihtoehto
- Suunniteltu voimajohto läntinen vaihtoehto
- Nykyinen 110 kV voimajohto
- Nykyinen 400 kV voimajohto
- ▨ Uusi voimajohtoalue
- 100 m etäisyys suunnitellusta voimajohdosta
- Asuinrakennus alle 300 m
- Lomarakennus alle 300 m
- ▲ Muinaisjännökset
- ▨ Muinaisjännösalueet
- ▨ Muu luontokohde
- ▨ Metsälain erityisen tärkeät elinympäristöt
- ▨ Liito-oravan elinpiiri
- ▨ Yksityiset luonnonsuojelualueet
- ▨ Natura 2000 -alueet
- ▨ Luonnonsuojeluhjelmien alueet
- ▨ Arvokkaat kallioalueet
- ▨ Pohjavesialue





- Suunniteltu voimajohto itäinen vaihtoehto
- Suunniteltu voimajohto läntinen vaihtoehto
- Nykyinen 110 kV voimajohto
- Nykyinen 400 kV voimajohto
- ▨ Uusi voimajohtoalue
- 100 m etäisyys suunnitellusta voimajohdosta
- Asuinrakennus alle 300 m
- Lomarakennus alle 300 m
- Uhanalaislaji
- ▲ Muinaisjäännökset
- ▨ Muinaisjäännösalueet
- ▨ Valtakunnallisesti merkittävät rakennetut kulttuuriympäristöt
- ▨ Muu luontokohde
- ▨ Metsälain erityisen tärkeät elinympäristöt
- ▨ Natura 2000 -alueet
- ▨ Valtion luonnonsuojelualueet
- ▨ Luonnonsuojeluohjelmien alueet
- ▨ Pohjavesialue



Fingrid Oy
 Järviinjan vahvistamisen YVA-menettely

Sisältää Maanmittauslaitoksen peruskartta-aineistoa 01/2021
 © AFRY Finland Oy 2021

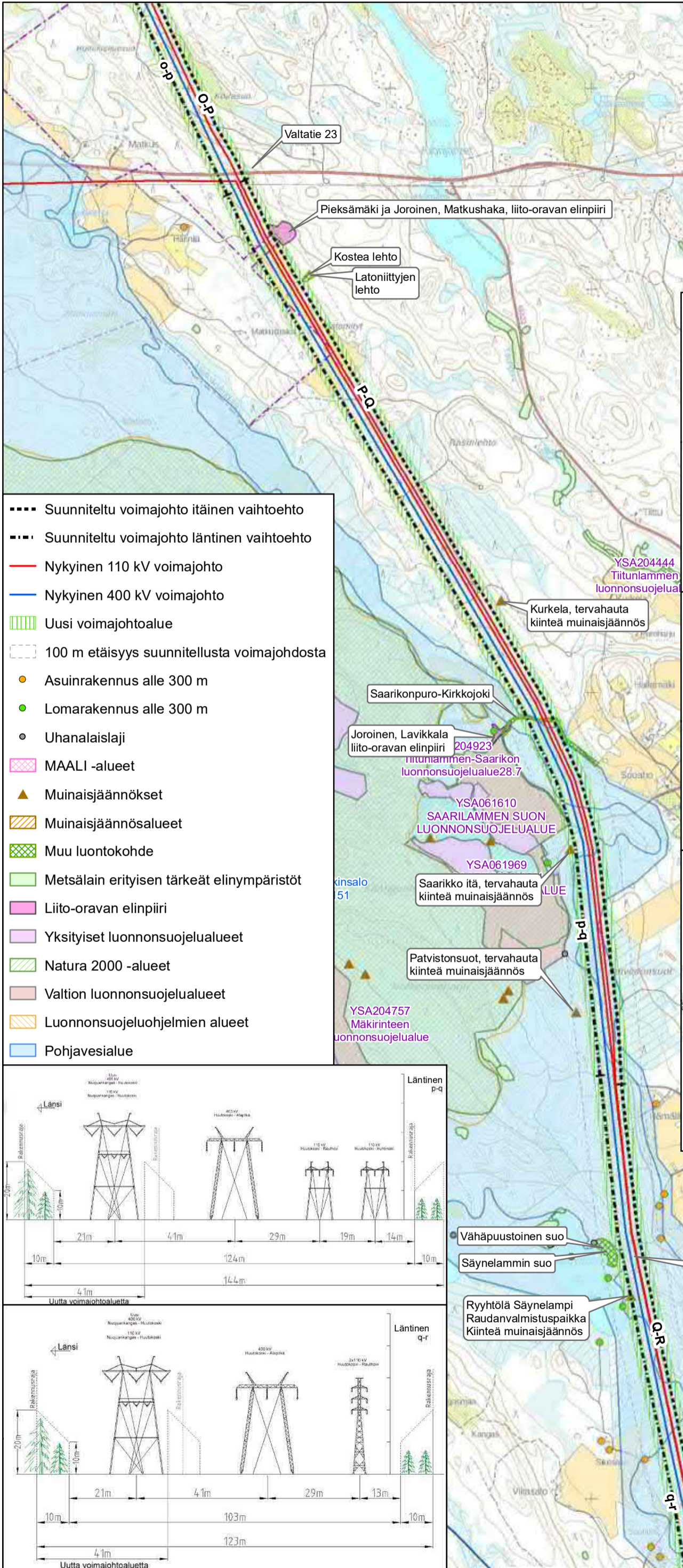
1:20 000

Toukokuu 2021
 Liite 1, karttalehti 34

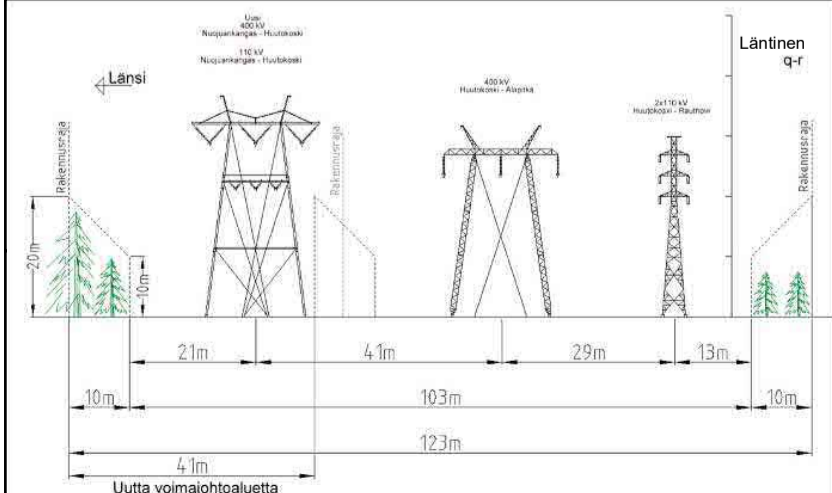
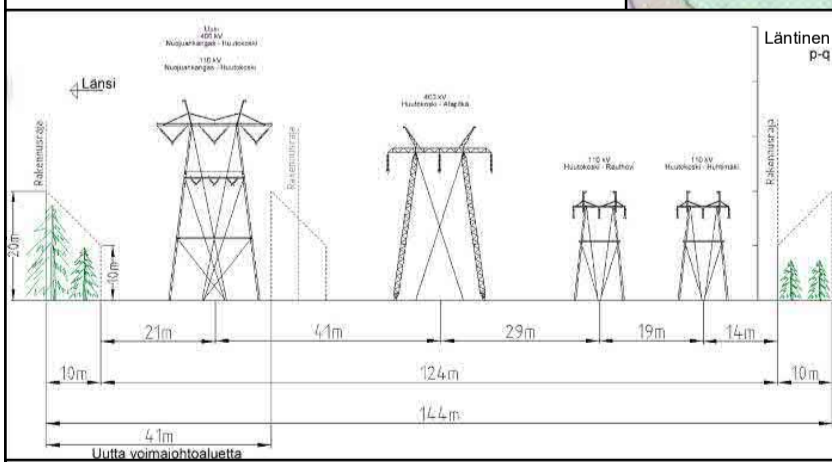
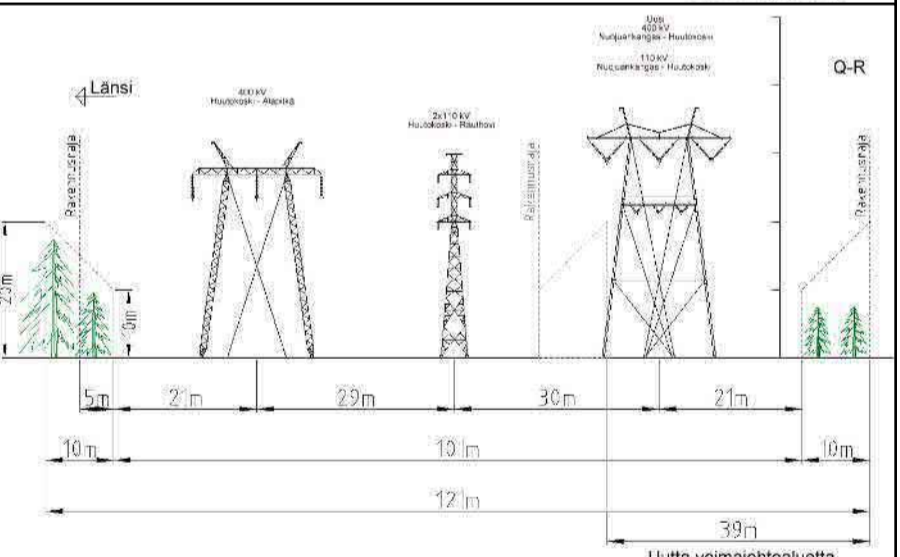
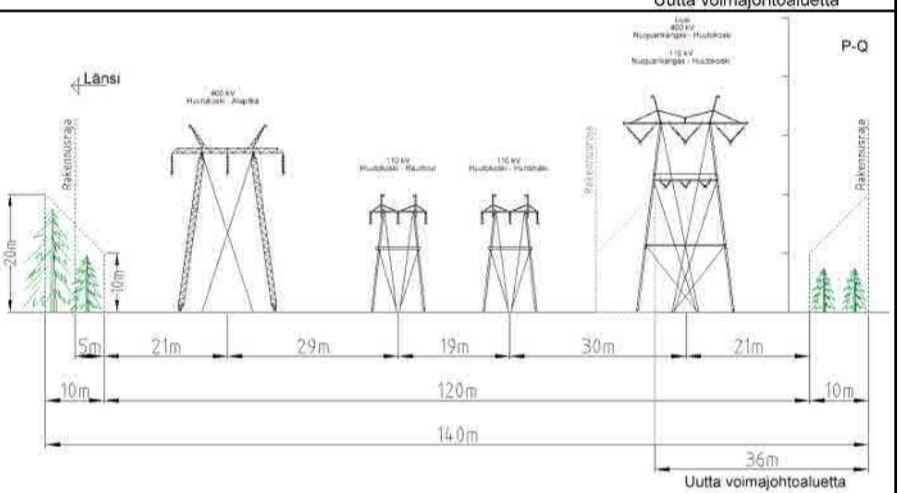
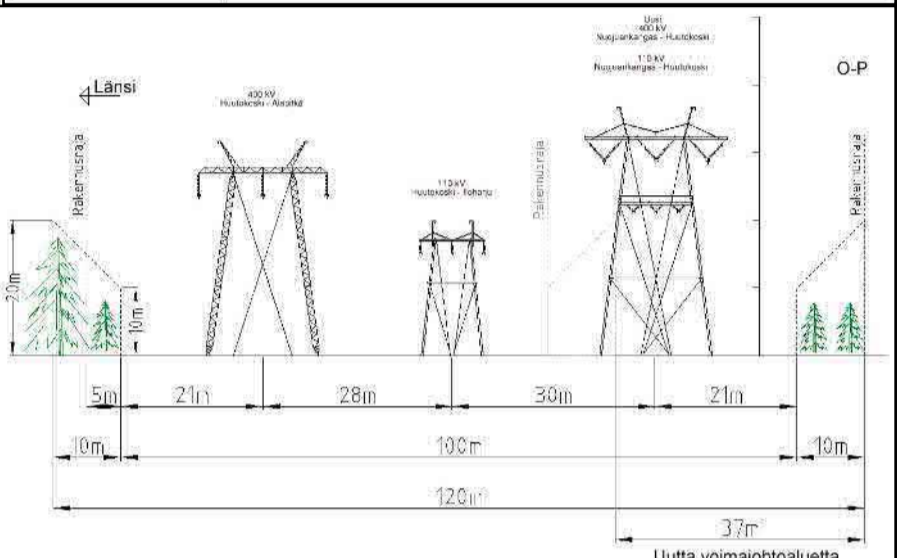
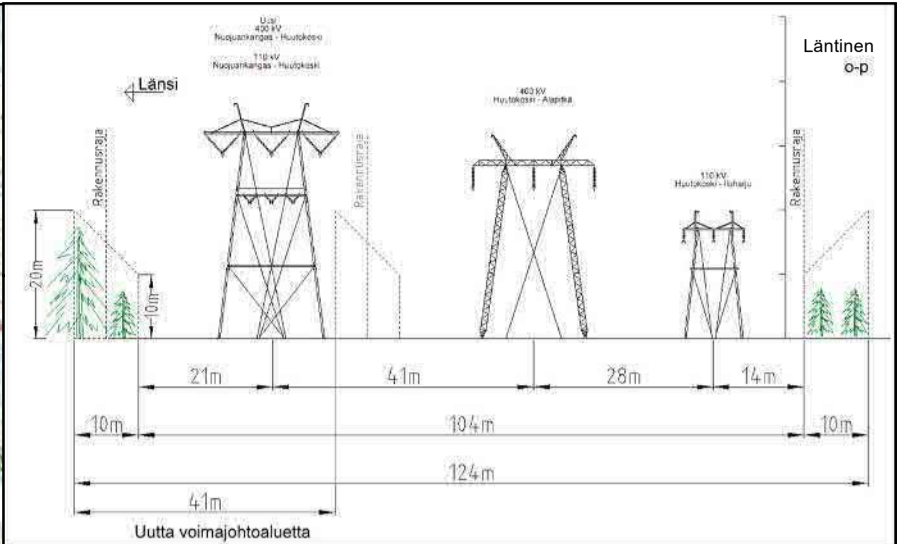
Jäppilän ja Joroisten vanhat metsät FI0500015
 AMO060039

Kivelän talo

Vähäpuustoinen suo



- Suunniteltu voimajohto itäinen vaihtoehto
- Suunniteltu voimajohto läntinen vaihtoehto
- Nykyinen 110 kV voimajohto
- Nykyinen 400 kV voimajohto
- ▨ Uusi voimajohtoalue
- 100 m etäisyys suunnitellusta voimajohdosta
- Asuinrakennus alle 300 m
- Lomarakennus alle 300 m
- Uhanalaislaji
- ▨ MAALI -alueet
- ▲ Muinaisjäännökset
- ▨ Muinaisjäännösalueet
- ▨ Muu luontokohde
- ▨ Metsälain erityisen tärkeät elinympäristöt
- ▨ Liito-oravan elinpiiri
- ▨ Yksityiset luonnonsuojelualueet
- ▨ Natura 2000 -alueet
- ▨ Valtion luonnonsuojelualueet
- ▨ Luonnonsuojeluohjelmien alueet
- ▨ Pohjavesialue

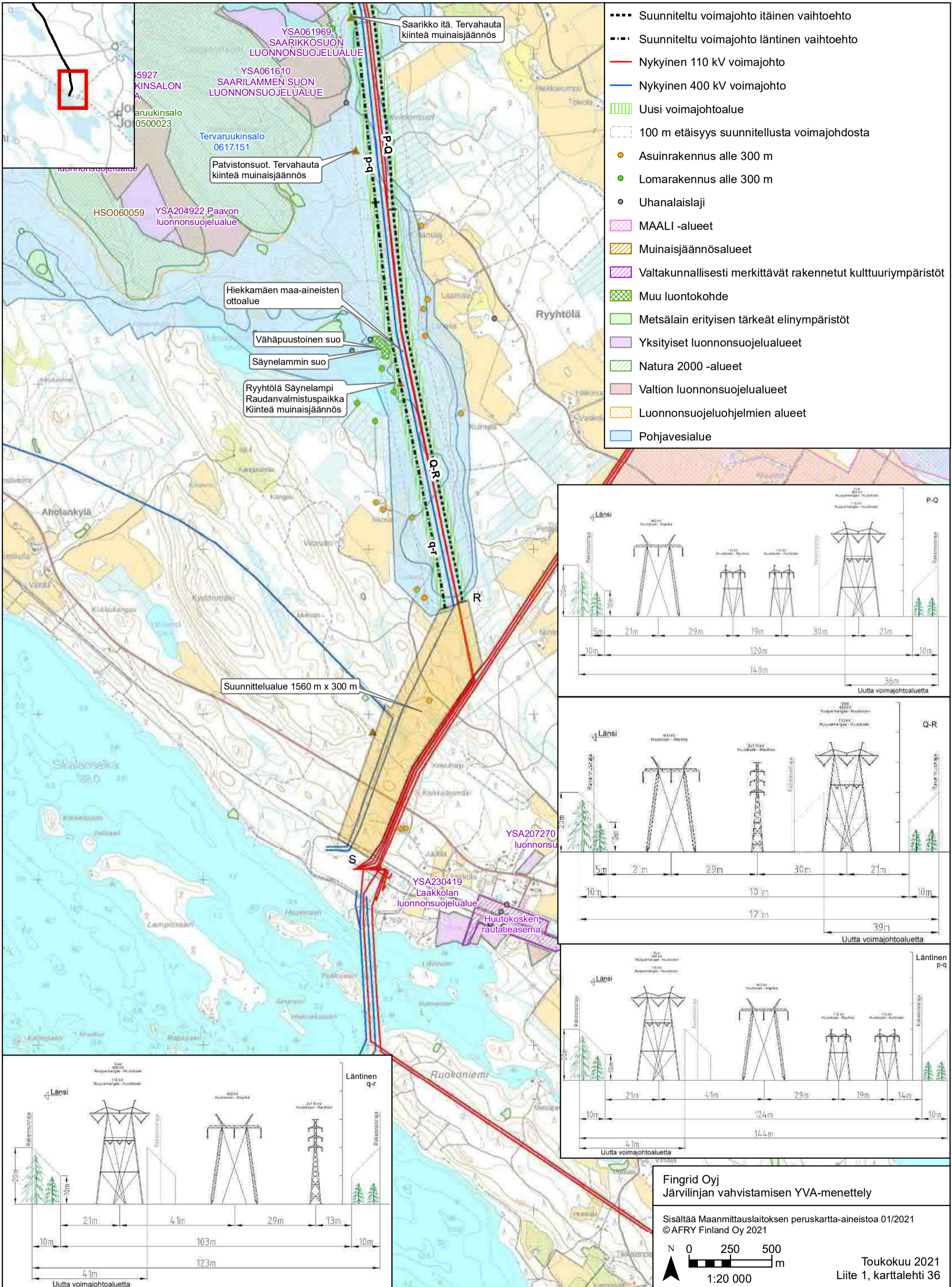


Fingrid Oyj
Järvi­linjan vahvistamisen YVA-menettely

Sisältää Maanmittauslaitoksen peruskartta-aineistoa 01/2021
©AFRY Finland Oy 2021

N 0 250 500 m
1:20 000

Toukokuu 2021
Liite 1, karttalehti 35



- Suunniteltu voimajohto itäinen vaihtoehto
- Suunniteltu voimajohto läntinen vaihtoehto
- Nykyinen 110 kV voimajohto
- Nykyinen 400 kV voimajohto
- ▨ Uusi voimajohtoalue
- 100 m etäisyys suunnitellusta voimajohdosta
- Asuinrakennus alle 300 m
- Lomarakennus alle 300 m
- Uhanalaislaji
- ▨ MAALI -alueet
- ▨ Muinaisjäännösalueet
- ▨ Valtakunnallisesti merkittävät rakennetut kulttuuriympäristöt
- ▨ Muu luontokohde
- ▨ Metsälain erityisen tärkeät elinympäristöt
- ▨ Yksityiset luonnonsuojelualueet
- ▨ Natura 2000 -alueet
- ▨ Valtion luonnonsuojelualueet
- ▨ Luonnonsuojeluohjelmien alueet
- ▨ Pohjavesialue

