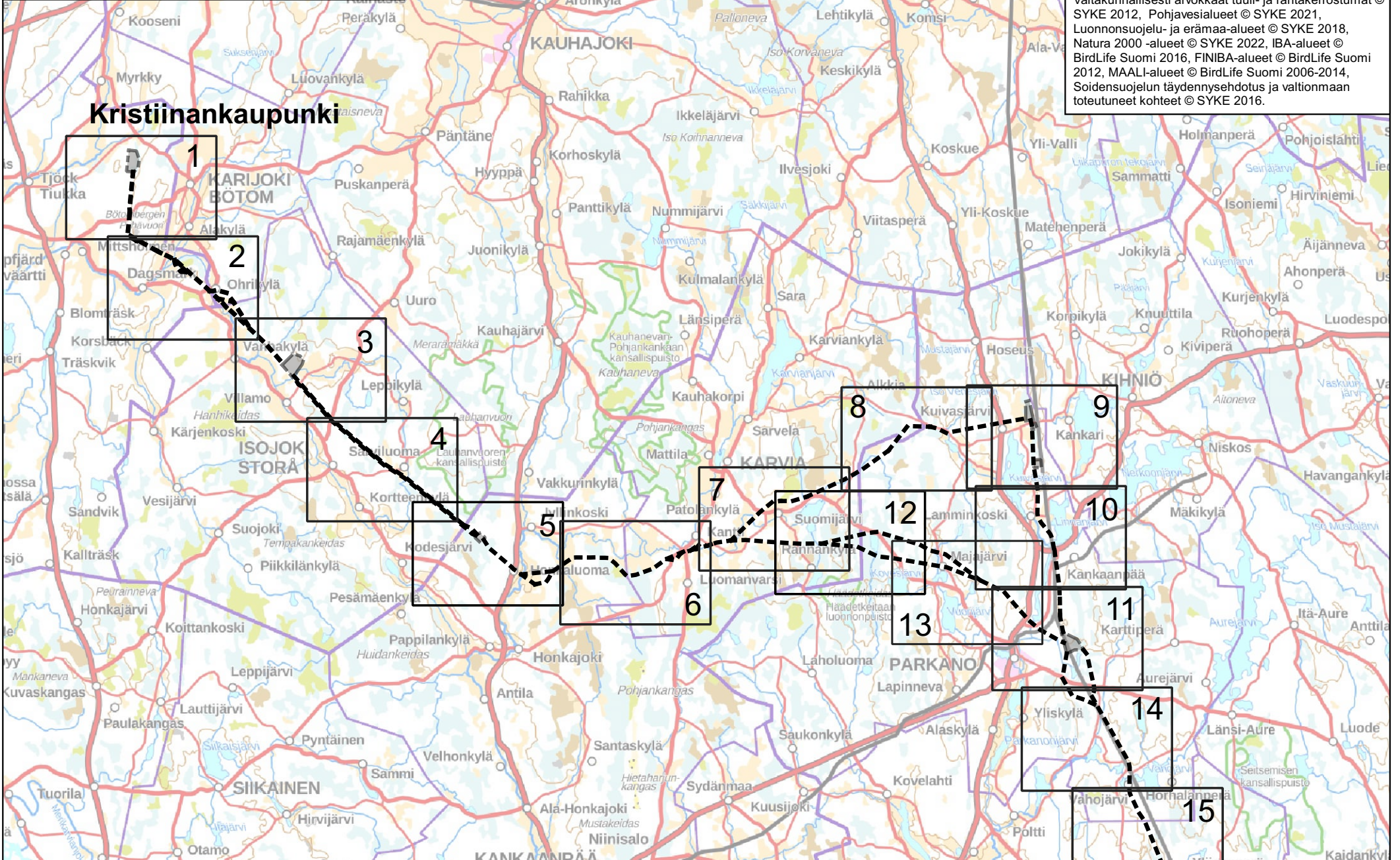


FINGRID

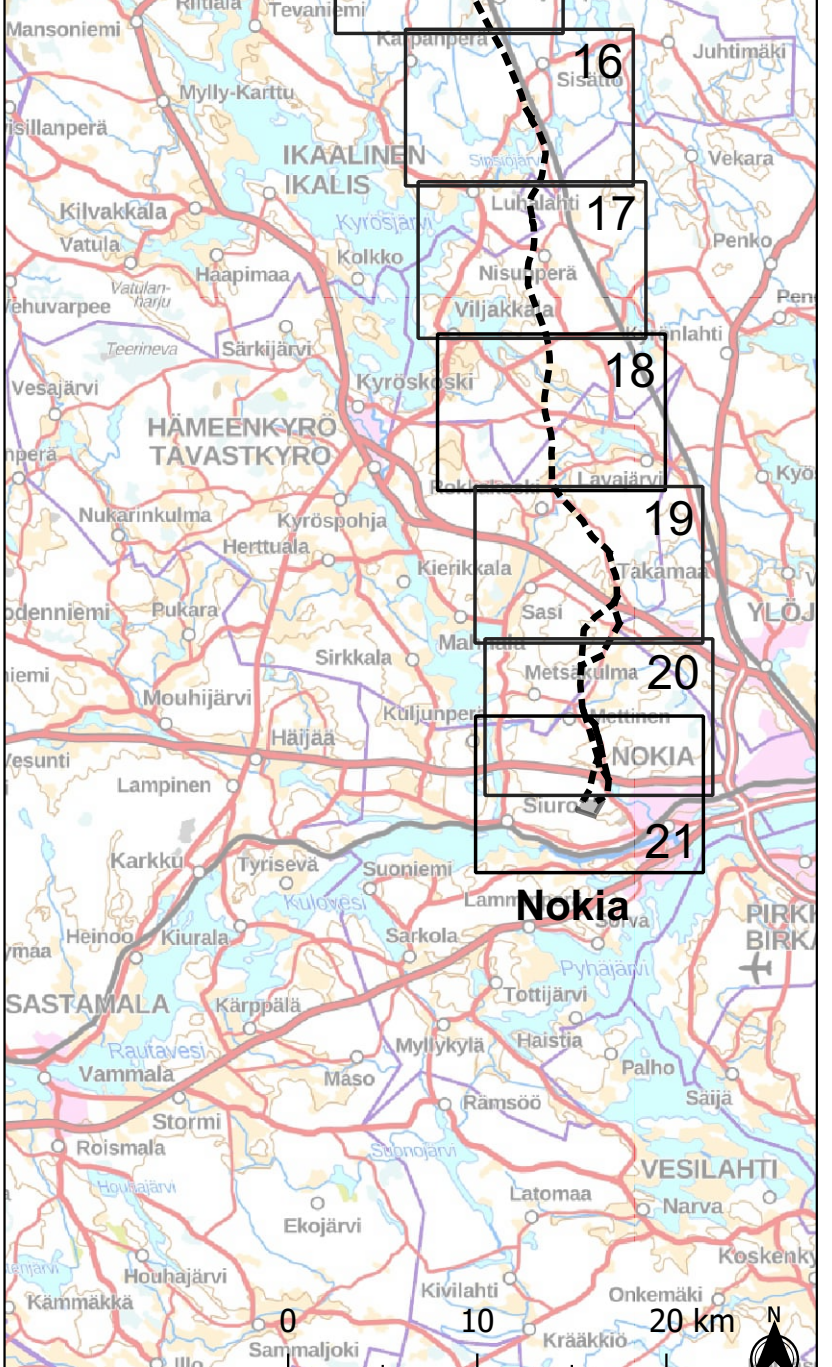
Liite 1, karttalehtijako
1:400 000

Maastotietokanta © MML 2023, Fingrid Oyj 2023, FCG Finnish Consulting Group Oy 2023, INSPIRE -aineistot (Suojellut alueet), Muinaisjäännöskohteet ja alueet, RKY 2009 -alueet © Museovirasto 2021, Valtakunnallisesti arvokkaat maisema-alueet © SYKE 2021, Luonnonsuojeluohjelma-alueet © SYKE 2021, Maakuntakaavat: Pohjanmaan liitto, Etelä-Pohjanmaan liitto, Satakuntaliitto, Pirkanmaan liitto. Erityisen tärkeät elinympäristöt © Metsäkeskus 2022, Valtakunnallisesti arvokkaat kallioalueet © SYKE 2020, Valtakunnallisesti arvokkaat kivikot 2020, Pirkanmaan arvokkaat harjualueet 2014 © Pirkanmaan liitto, Valtakunnallisesti arvokkaat moreeni muodostumat © SYKE 2008, Valtakunnallisesti arvokkaat tuuli- ja rantakerrostumat © SYKE 2012, Pohjavesialueet © SYKE 2021, Luonnonsuojelu- ja erämaa-alueet © SYKE 2018, Natura 2000 -alueet © SYKE 2022, IBA-alueet © BirdLife Suomi 2016, FINIBA-alueet © BirdLife Suomi 2012, MAALI-alueet © BirdLife Suomi 2006-2014, Soidensuojelun täydennysehdotus ja valtionmaan toteutuneet kohteet © SYKE 2016.



- Suunniteltu voimajohtoyhteys
- Etäisyysvyöhyke 100 m ja 300 m
- Uusi johtoalue
- Nykyinen johtoalue
- Suunnittelualue
- Fingridin nykyinen 110 kV voimajohto
- Fingridin nykyinen 400 kV voimajohto
- Muun toimijan voimajohto
- Nykyisen 110 kV voimajohdon uusi sijainti
- Asuinrakennus alle 100 m
- Lomarakennus alle 100 m
- Asuinrakennus alle 300 m
- Lomarakennus alle 300 m
- Inventoitu arvokas luontokohde (FCG 2022-2023)
- Metsähallitus: suojeltavaksi varatut alueet
- Metsälain 10 § mukainen erityisen tärkeä elinympäristö
- Natura 2000 -alue
- Yksityismaiden luonnonsuojelualue
- Valtion luonnonsuojelualue
- Harjunsuojeluohjelma
- Lehtojensuojeluohjelma
- Lintuvesiensuojeluohjelma
- Rantojensuojeluohjelma
- Soidensuojeluohjelma
- Muinaisjäännös tai muu kulttuuriperintöalue
- Muinaisjäännös tai muu kulttuuriperintökohde
- Suojeltu rakennus
- Valtakunnallisesti arvokas tuulirantakerrostuma
- Valtakunnallisesti arvokas moreeni muodostuma

- Valtakunnallisesti arvokas kallioalue
- Valtakunnallisesti arvokas kivikko
- Paikallisesti arvokas harjualue (Pirkanmaa)
- Paikallisesti arvokas kallioalue (Pirkanmaa)
- Valtakunnallisesti merkittävä rakennettu kulttuuriympäristö
- Valtakunnallisesti arvokas maisema-alue
- Kansallisesti tärkeä lintualue (FINIBA-alue)
- Kansainvälisesti tärkeä lintualue (IBA-alue)
- Maakunnallisesti arvokas lintualue (MAALI-alue)
- Maakunnallisesti arvokas kulttuuriympäristö (Pohjanmaa)
- Kulttuuriympäristön tai maiseman vaalimisen kannalta tärkeä alue (Etelä-Pohjanmaa)
- Maakunnallisesti merkittävä kulttuuriympäristö (Satakunta)
- Maisemallisesti tärkeä alue (Satakunta)
- Maakunnallisesti merkittävä rakennusperintökohde (Satakunta)
- Maakunnallisesti merkittävä rakennettu kulttuuriympäristö (Pirkanmaa)
- Maakunnallisesti merkittävä kulttuurimaisema (Pirkanmaa)
- Maakunnallisesti merkittävä rakennettu kulttuuriympäristö (Pirkanmaa)
- Maakunnallisesti arvokas maisema-alue (Pirkanmaa)
- Paikallisesti merkittävä kulttuuriympäristö (Nokia)
- Paikallisesti merkittävä rakennettu ympäristö (Nokia)
- Pohjavesialue
- Pohjaveden muodostumisalue
- Maa-ainesten ottoalue
- Turvetuotantoalue
- Maa-ainesten ottoluvat, kalliokiviaines, voimassa
- Maa-ainesten ottoluvat, sora ja hiekka, voimassa
- Maa-ainesten ottoluvat, sora ja hiekka, päätyneet
- Kuntaraja



Fingrid Oyj Kristiinankaupunki-Nokia voimajohtohankkeen YVA-selostus, 7/2023

Liite 1, karttalehti 1, 1:30 000
© FCG Finnish Consulting Group Oy

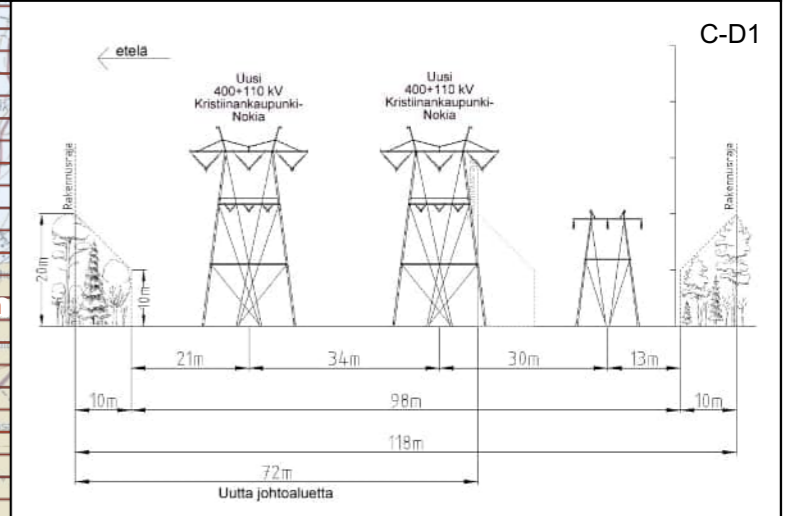
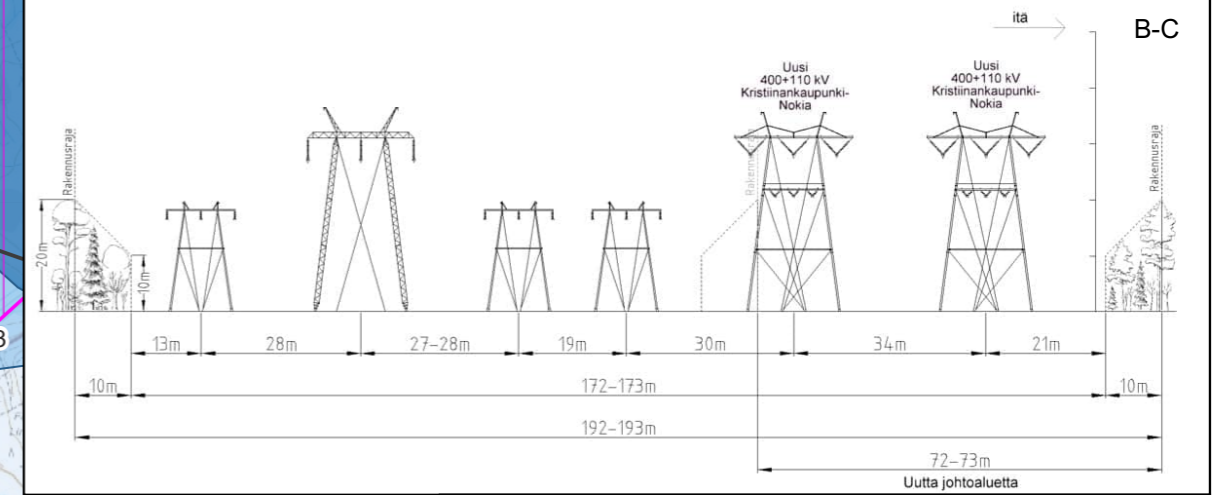
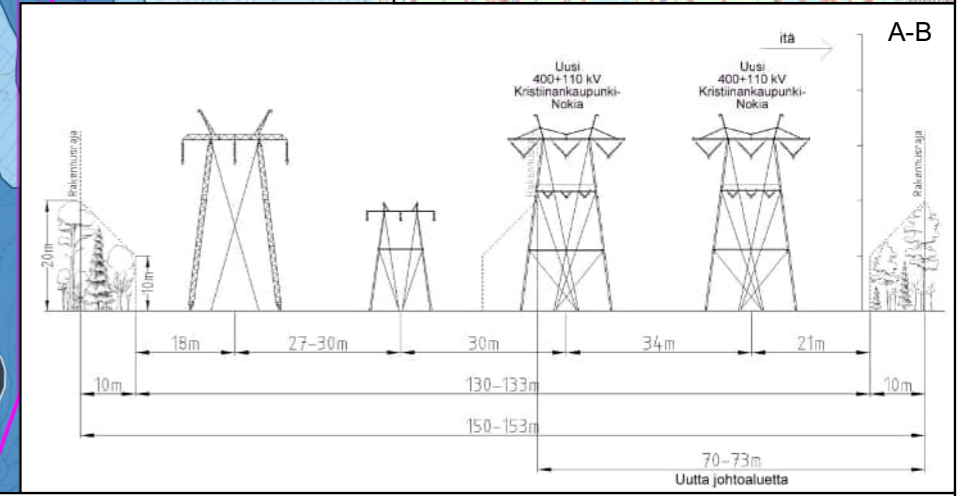
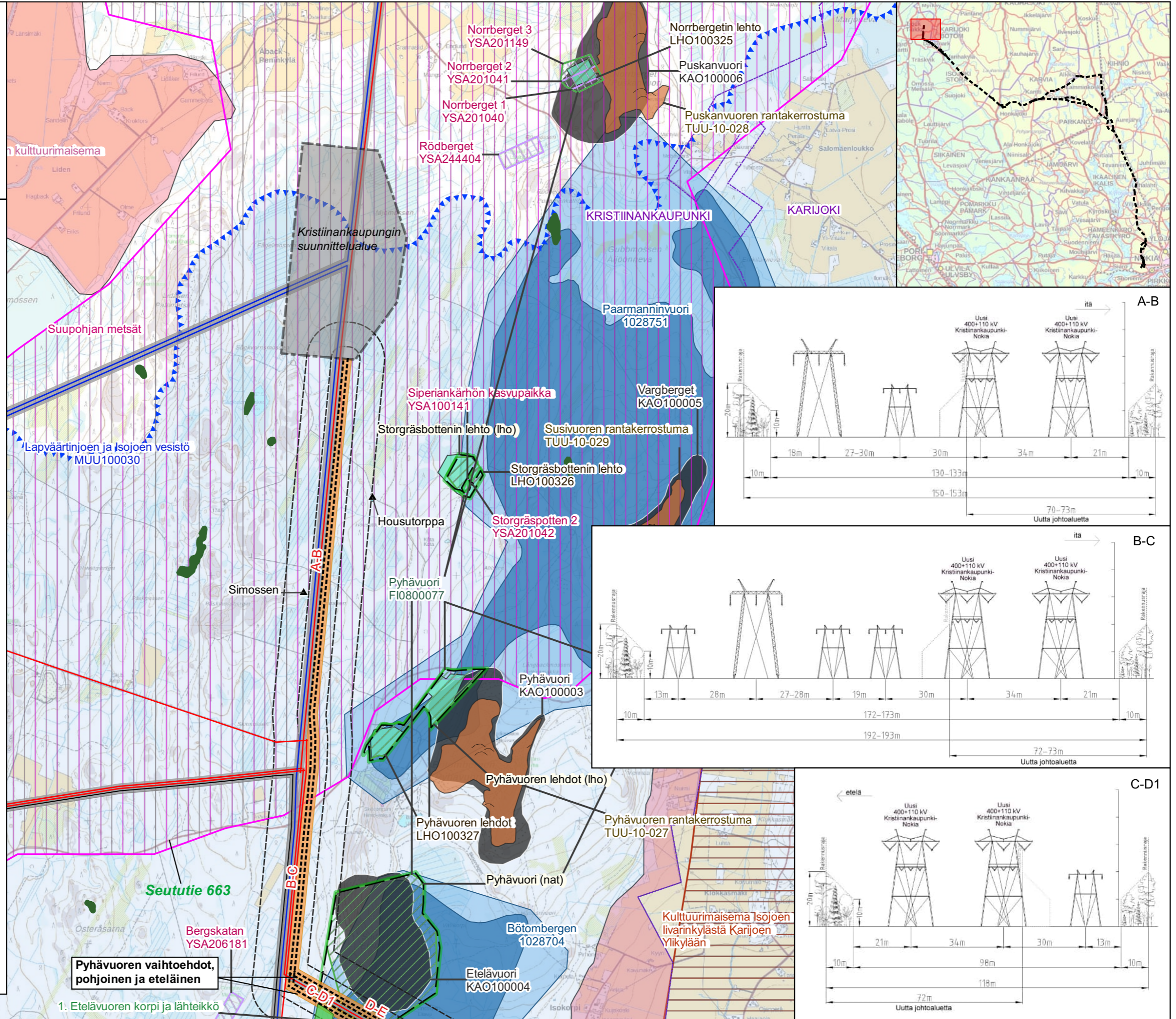
Kristiinankaupunki,
Karijoki

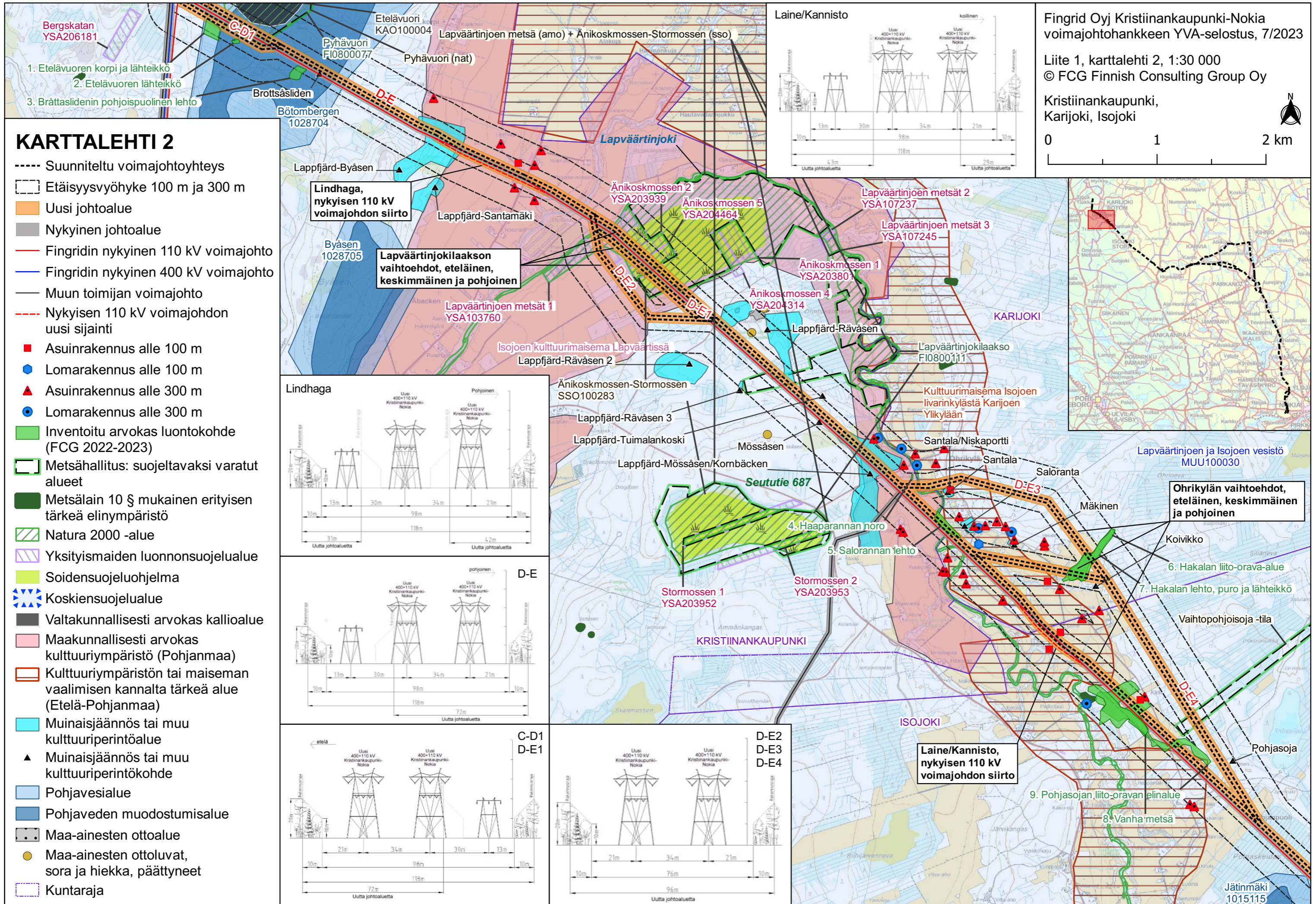


0 1 2 km

KARTTALEHTI 1

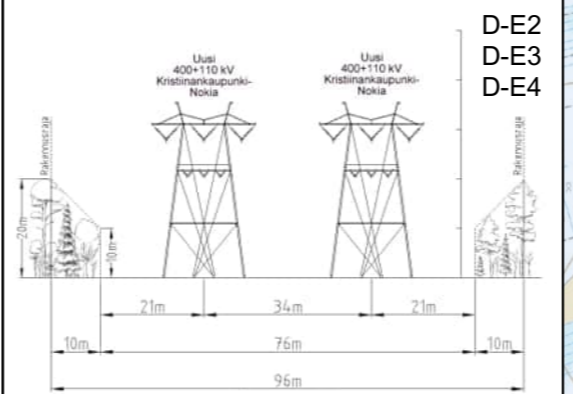
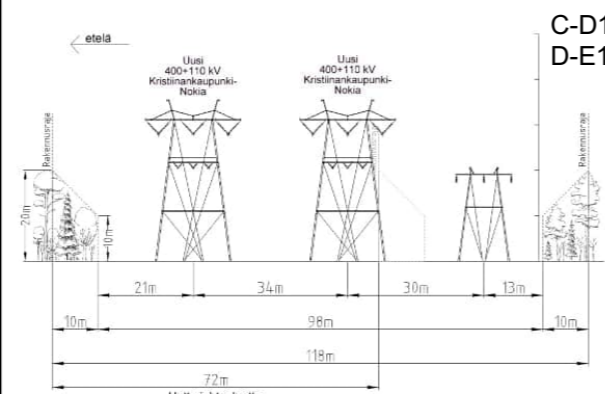
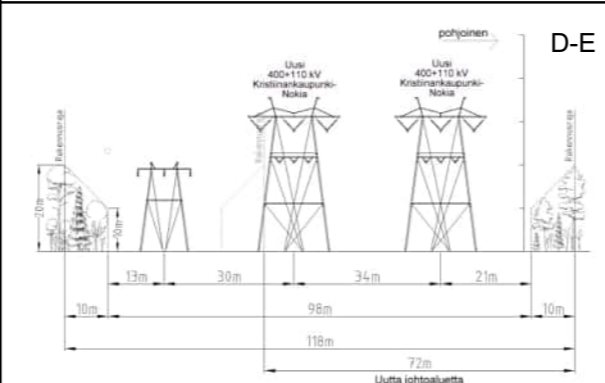
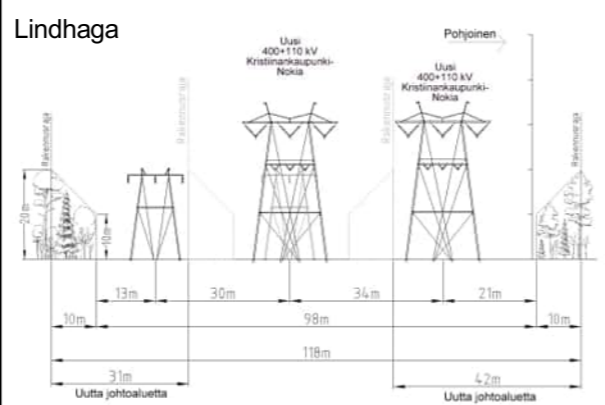
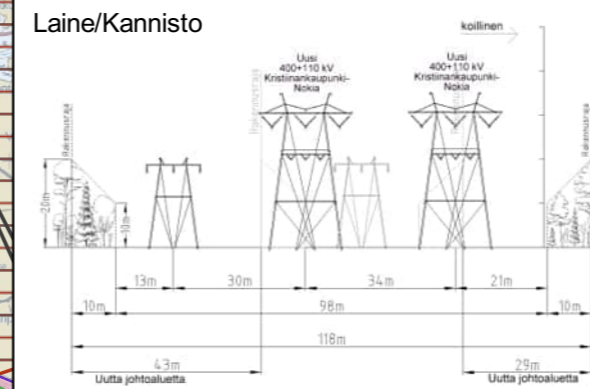
- Suunniteltu voimajohtoyhteys
- Etäisyysvyöhyke 100 m ja 300 m
- Uusi johtoalue
- Nykyinen johtoalue
- Suunnittelualue
- Fingridin nykyinen 110 kV voimajohto
- Fingridin nykyinen 400 kV voimajohto
- Muun toimijan voimajohto
- Inventoitu arvokas luontokohde (FCG 2022-2023)
- Metsähallitus: suojeltavaksi varatut alueet
- Metsälain 10 § mukainen erityisen tärkeä elinympäristö
- Natura 2000 -alue
- Yksityismaiden luonnonsuojelualue
- Lehtojensuojeluohjelma
- Koskiensuojelualue
- Muinisjäännös tai muu kulttuuriperintöalue
- Muinisjäännös tai muu kulttuuriperintökohde
- Valtakunnallisesti arvokas tuulirantakerrostuma
- Valtakunnallisesti arvokas kallioalue
- Kansallisesti tärkeä lintualue (FINIBA-alue)
- Maakunnallisesti arvokas kulttuuriympäristö (Pohjanmaa)
- Kulttuuriympäristön tai maiseman vaalimisen kannalta tärkeä alue (Etelä-Pohjanmaa)
- Pohjavesialue
- Pohjaveden muodostumisalue
- Kuntaraja

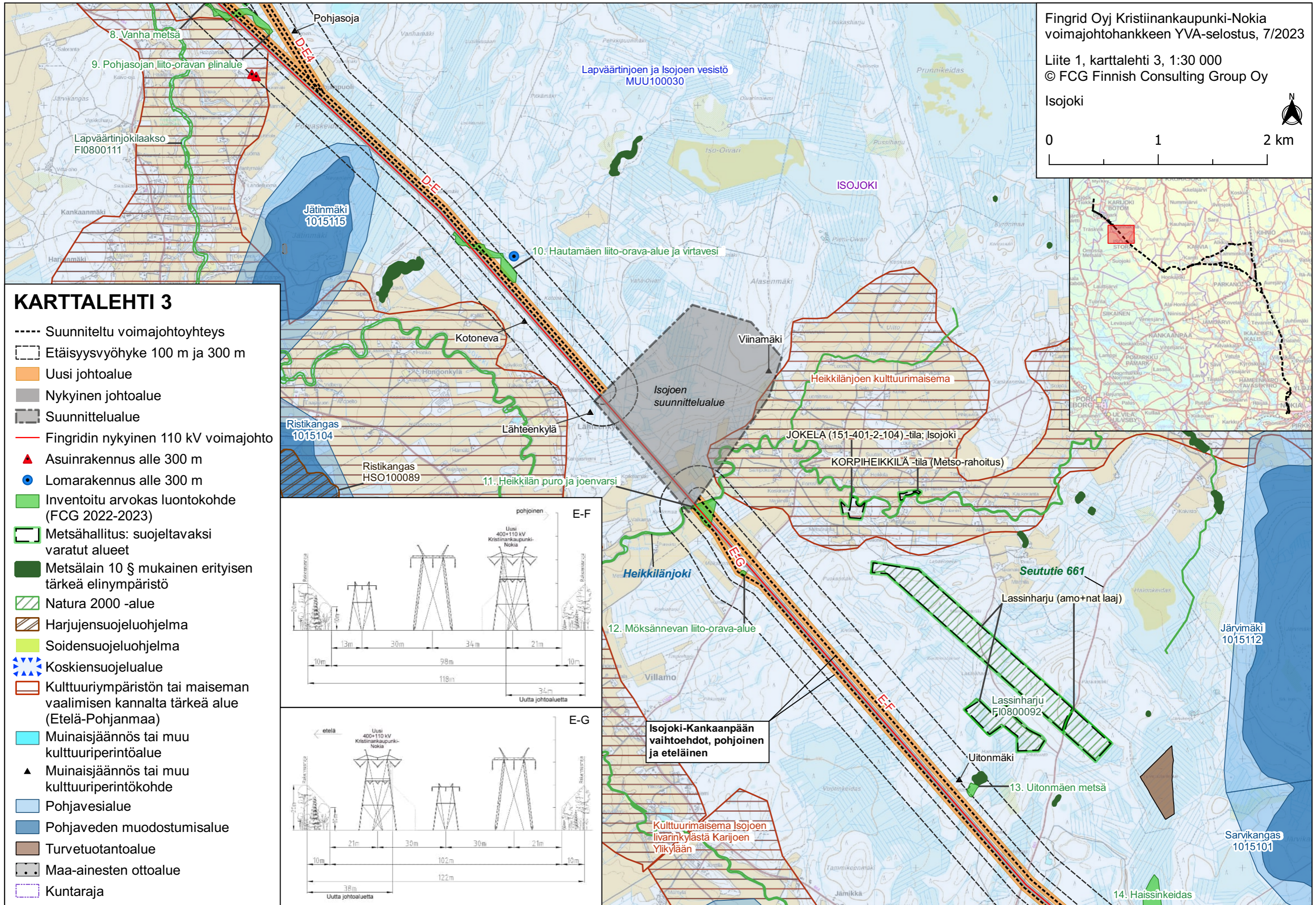





KARTTALEHTI 2

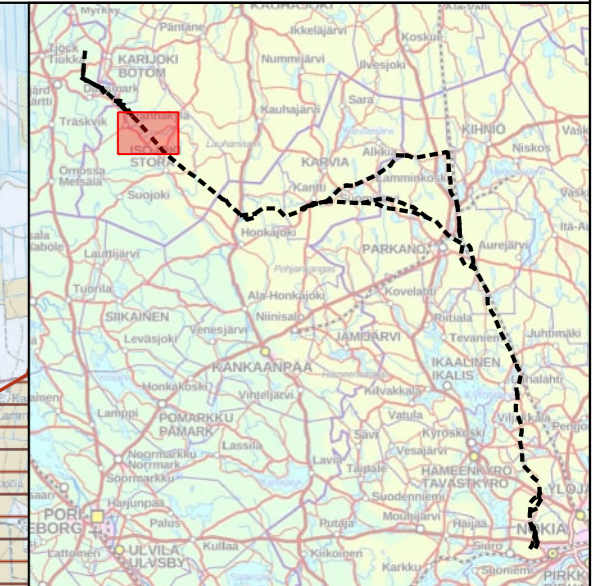
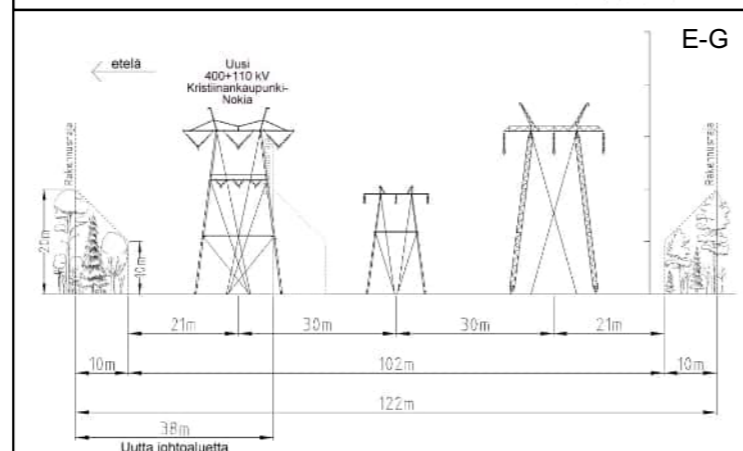
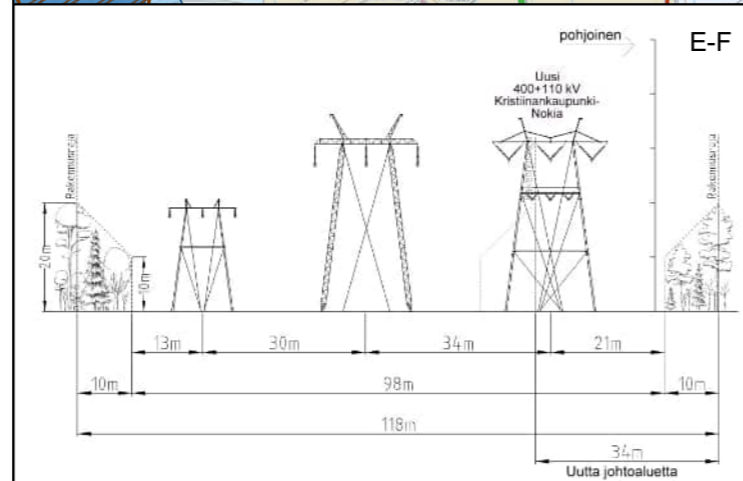
- Suunniteltu voimajohtoyhteys
- Etäisyysvyöhyke 100 m ja 300 m
- Uusi johtoalue
- Nykyinen johtoalue
- Fingridin nykyinen 110 kV voimajohto
- Fingridin nykyinen 400 kV voimajohto
- Muun toimijan voimajohto
- Nykyisen 110 kV voimajohdon uusi sijainti
- Asuinrakennus alle 100 m
- Lomarakennus alle 100 m
- ▲ Asuinrakennus alle 300 m
- Lomarakennus alle 300 m
- Inventoitu arvokas luontokohte (FCG 2022-2023)
- Metsähallitus: suojeltavaksi varatut alueet
- Metsälain 10 § mukainen erityisen tärkeä elinympäristö
- Natura 2000 -alue
- Yksityismaiden luonnonsuojelualue
- Soidensuojeluohjelma
- Koskiensuojelualue
- Valtakunnallisesti arvokas kallioalue
- Maakunnallisesti arvokas kulttuuriympäristö (Pohjanmaa)
- Kulttuuriympäristön tai maiseman vaalimisen kannalta tärkeä alue (Etelä-Pohjanmaa)
- Muinaisjäännös tai muu kulttuuriperintöalue
- ▲ Muinaisjäännös tai muu kulttuuriperintökohde
- Pohjavesialue
- Pohjaveden muodostumisalue
- Maa-ainesten ottoalue
- Maa-ainesten ottoluvat, sora ja hiekka, päättyneet
- Kuntaraja






KARTTALEHTI 3

- Suunniteltu voimajohtoyhteys
- Etäisyysvyöhyke 100 m ja 300 m
- Uusi johtoalue
- Nykyinen johtoalue
- Suunnittelualue
- Fingridin nykyinen 110 kV voimajohto
- ▲ Asuinrakennus alle 300 m
- Lomarakennus alle 300 m
- Inventoitu arvokas luontokohde (FCG 2022-2023)
- Metsähallitus: suojeltavaksi varatut alueet
- Metsälain 10 § mukainen erityisen tärkeä elinympäristö
- Natura 2000 -alue
- Harjusuojeluohjelma
- Soidensuojeluohjelma
- Koskiensuojelualue
- Kulttuuriympäristön tai maiseman vaalimisen kannalta tärkeä alue (Etelä-Pohjanmaa)
- Muinisjäännös tai muu kulttuuriperintöalue
- ▲ Muinisjäännös tai muu kulttuuriperintökohde
- Pohjavesialue
- Pohjaveden muodostumisalue
- Turvetuotantoalue
- Maa-ainesten ottoalue
- Kuntaraja



Isojoki-Kankaanpään vaihtoehdot, pohjoinen ja eteläinen

Kulttuurimaisema Isojoen Iivarinkylästä Karijoen Ylikylään

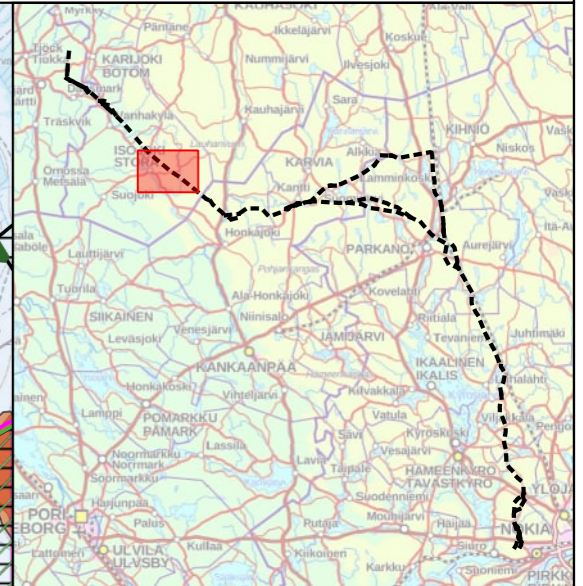
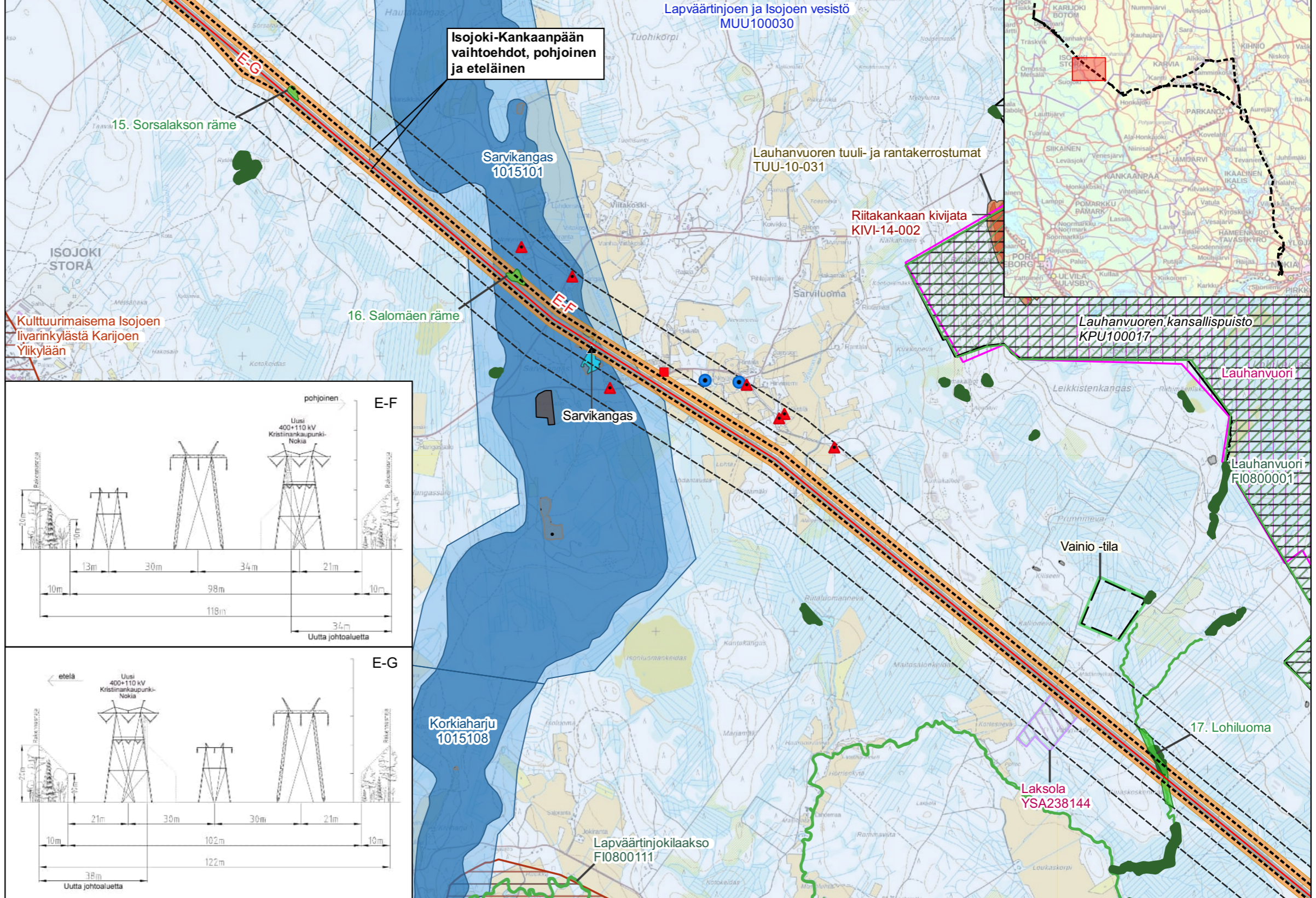
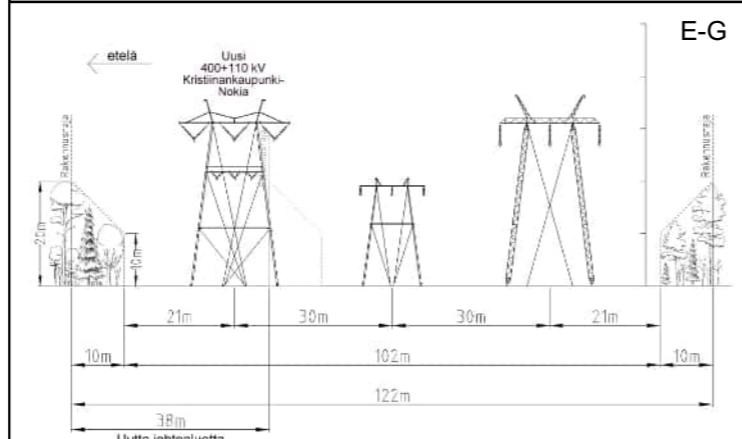
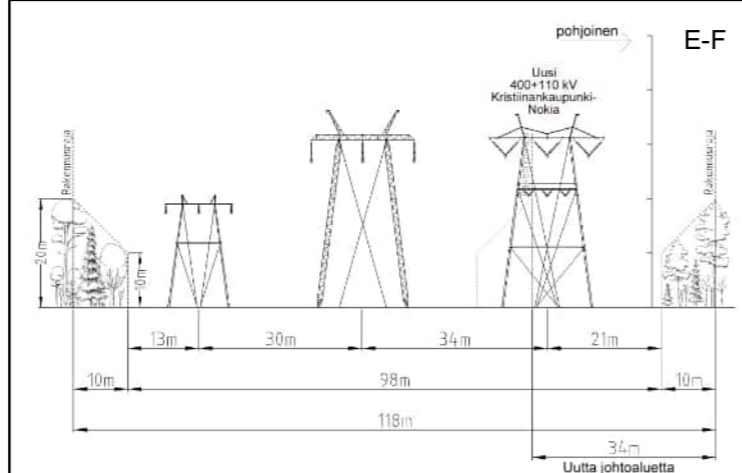


KARTTALEHTI 4

- Suunniteltu voimajohtoyhteys
- Etäisyysvyöhyke 100 m ja 300 m
- Uusi johtoalue
- Nykyinen johtoalue
- Fingridin nykyinen 110 kV voimajohto
- Asuinrakennus alle 100 m
- ▲ Asuinrakennus alle 300 m
- Lomarakennus alle 300 m
- Inventoitu arvokas luontokohde (FCG 2022-2023)
- Metsähallitus: suojeltavaksi varatut alueet
- Metsälain 10 § mukainen erityisen tärkeä elinympäristö
- Natura 2000 -alue
- Yksityismaiden luonnonsuojelualue
- Valtion luonnonsuojelualue
- Koskiensuojelualue
- Valtakunnallisesti arvokas tuulirantakerrostuma
- Valtakunnallisesti arvokas kivikko
- Kansallisesti tärkeä lintualue (FINIBA-alue)
- Muinaisjäännös tai muu kulttuuriperintöalue
- ▲ Muinaisjäännös tai muu kulttuuriperintökohde
- Kulttuuriympäristön tai maiseman vaalimisen kannalta tärkeä alue (Etelä-Pohjanmaa)
- Pohjavesialue
- Pohjaveden muodostumisalue
- Turvetuotantoalue
- Maa-ainesten ottoalue
- Kuntaraja

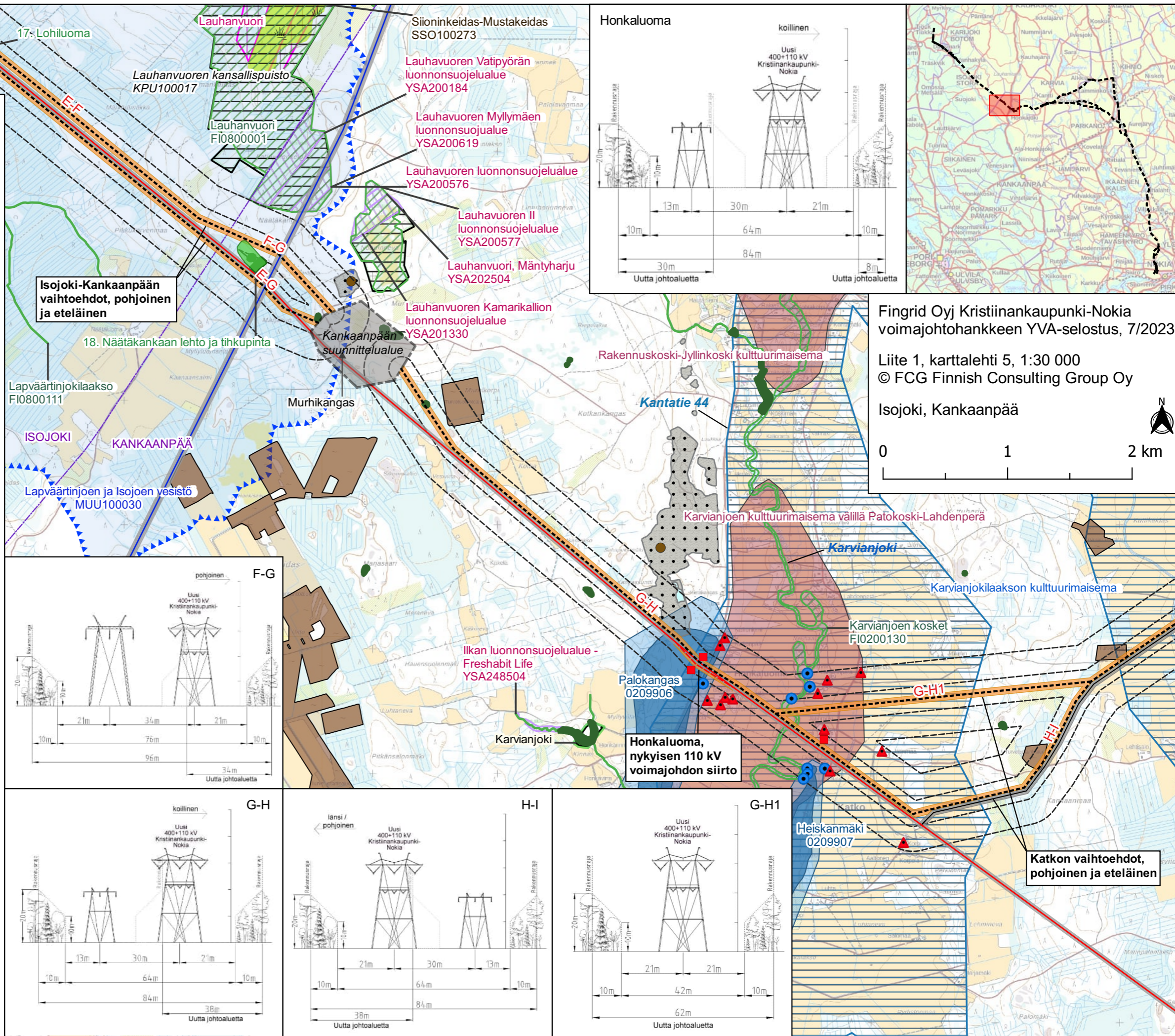
Isojoki-Kankaanpään vaihtoehdot, pohjoinen ja eteläinen

Kulttuurimaisema Isojoen liivarinkylästä Karijoen Ylikylään



KARTTALEHTI 5

- Suunniteltu voimajohtoyhteys
- Etäisyysvyöhyke 100 m ja 300 m
- Uusi johtoalue
- Nykyinen johtoalue
- Suunnittelualue
- Fingridin nykyinen 110 kV voimajohto
- Fingridin nykyinen 400 kV voimajohto
- Muun toimijan voimajohto
- Nykyisen 110 kV voimajohdon uusi sijainti
- Asuinrakennus alle 100 m
- ▲ Asuinrakennus alle 300 m
- Lomarakennus alle 300 m
- Invenoitu arvokas luontokohde (FCG 2022-2023)
- Metsähallitus: suojeltavaksi varatut alueet
- Metsälain 10 § mukainen erityisen tärkeä elinympäristö
- Natura 2000 -alue
- Yksityismaiden luonnonsuojelualue
- Valtion luonnonsuojelualue
- Soidensuojeluohjelma
- Koskiensuojelualue
- Kansallisesti tärkeä lintualue (FINIBA-alue)
- Muinaisjäännös tai muu kulttuuriperintöalue
- ▲ Muinaisjäännös tai muu kulttuuriperintökohde
- Maakunnallisesti merkittävä kulttuuriympäristö (Satakunta)
- Maisemallisesti tärkeä alue (Satakunta)
- Kulttuuriympäristön tai maiseman vaalimisen kannalta tärkeä alue (Etelä-Pohjanmaa)
- Pohjavesialue
- Pohjaveden muodostumisalue
- Maa-ainesten ottoalue
- Turvetuotantoalue
- Maa-ainesten ottoluvat, sora ja hiekka, voimassa
- Kuntaraja



Fingrid Oyj Kristiinankaupunki-Nokia voimajohtohankkeen YVA-selostus, 7/2023

Liite 1, karttalehti 5, 1:30 000

© FCG Finnish Consulting Group Oy

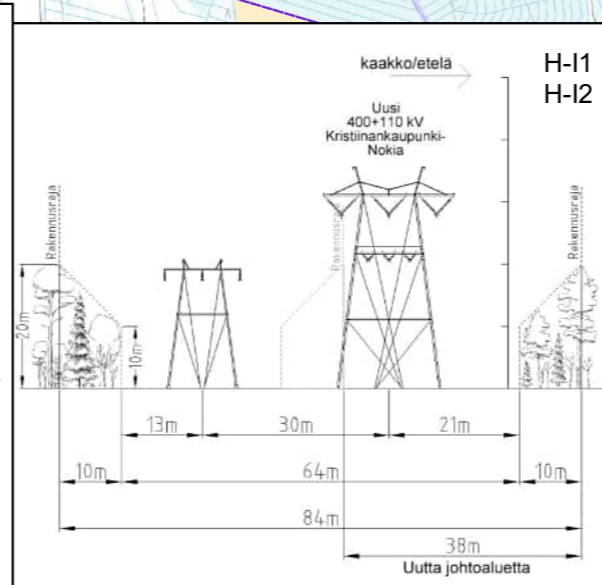
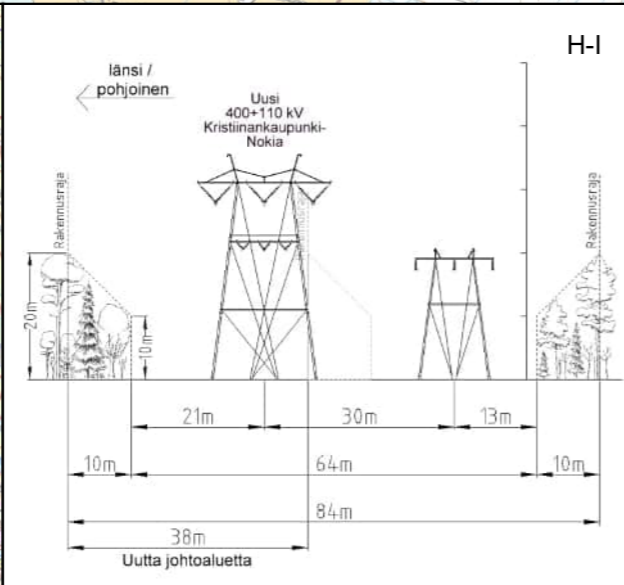
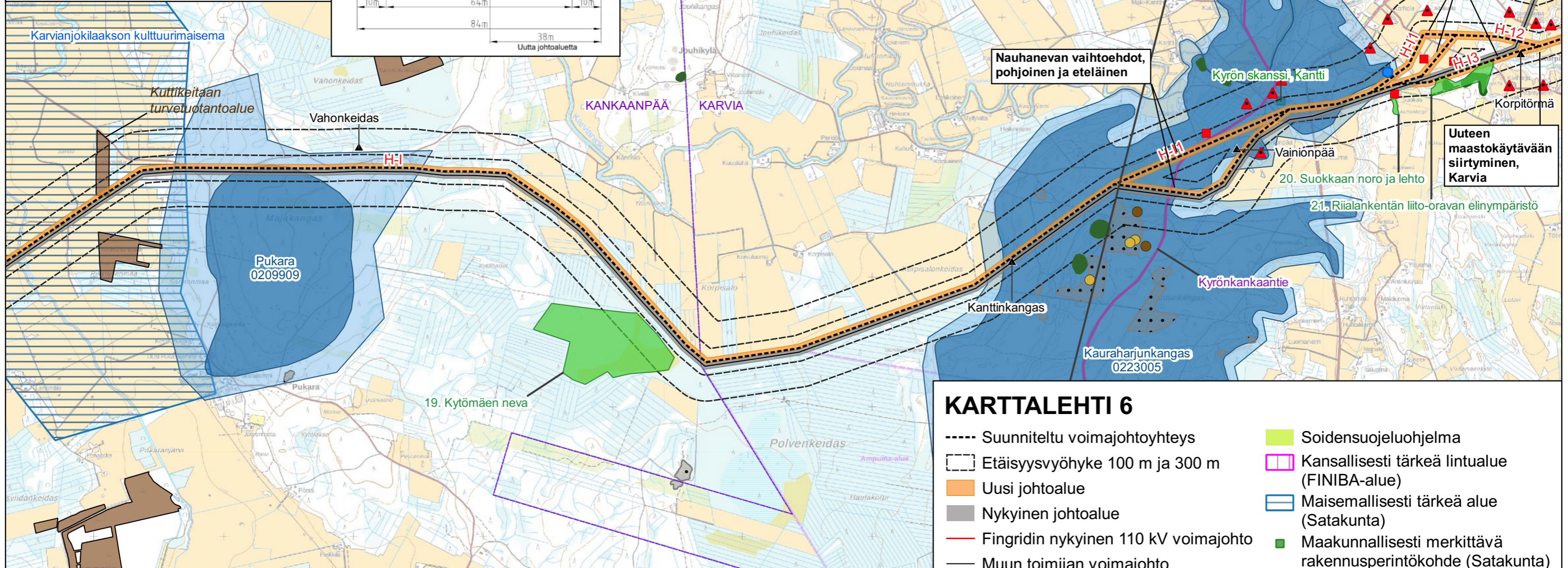
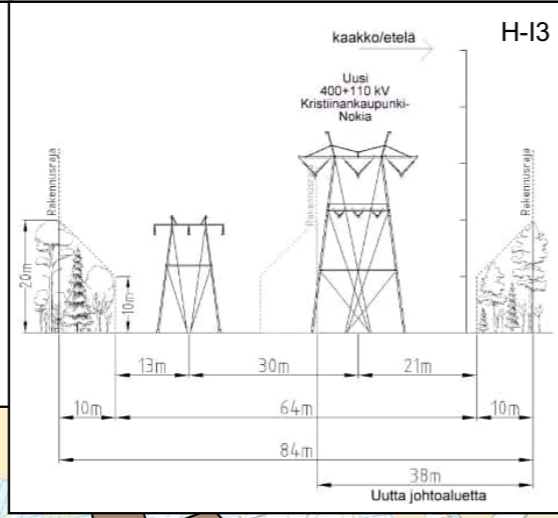
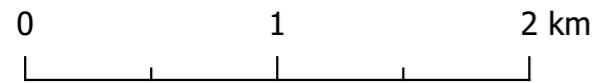
Isojoki, Kankaanpää

0 1 2 km

Fingrid Oyj Kristiinankaupunki-Nokia
voimajohtohankkeen YVA-selostus, 7/2023

Liite 1, karttalehti 6, 1:30 000
© FCG Finnish Consulting Group Oy

Kankaanpää, Karvia



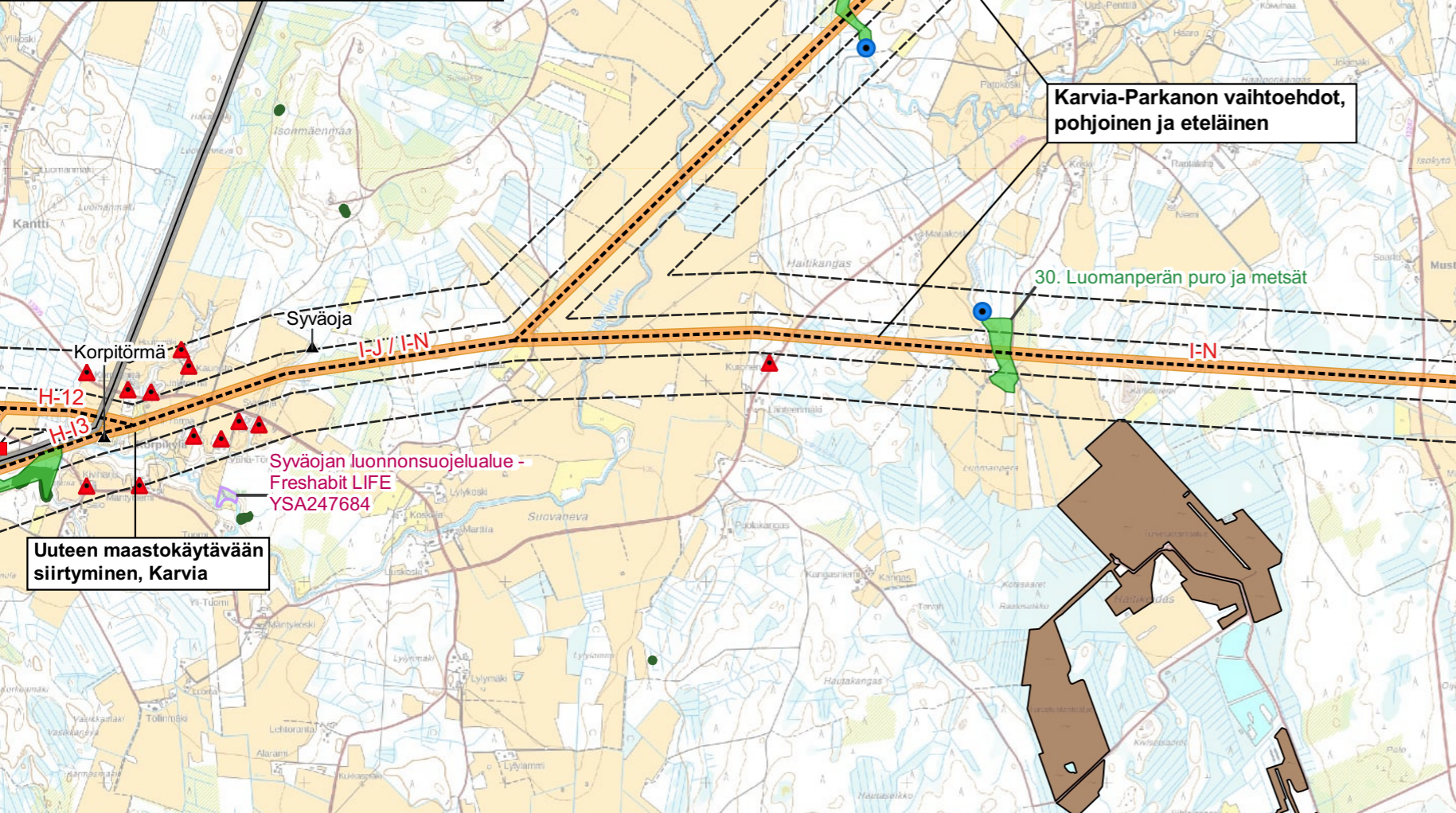
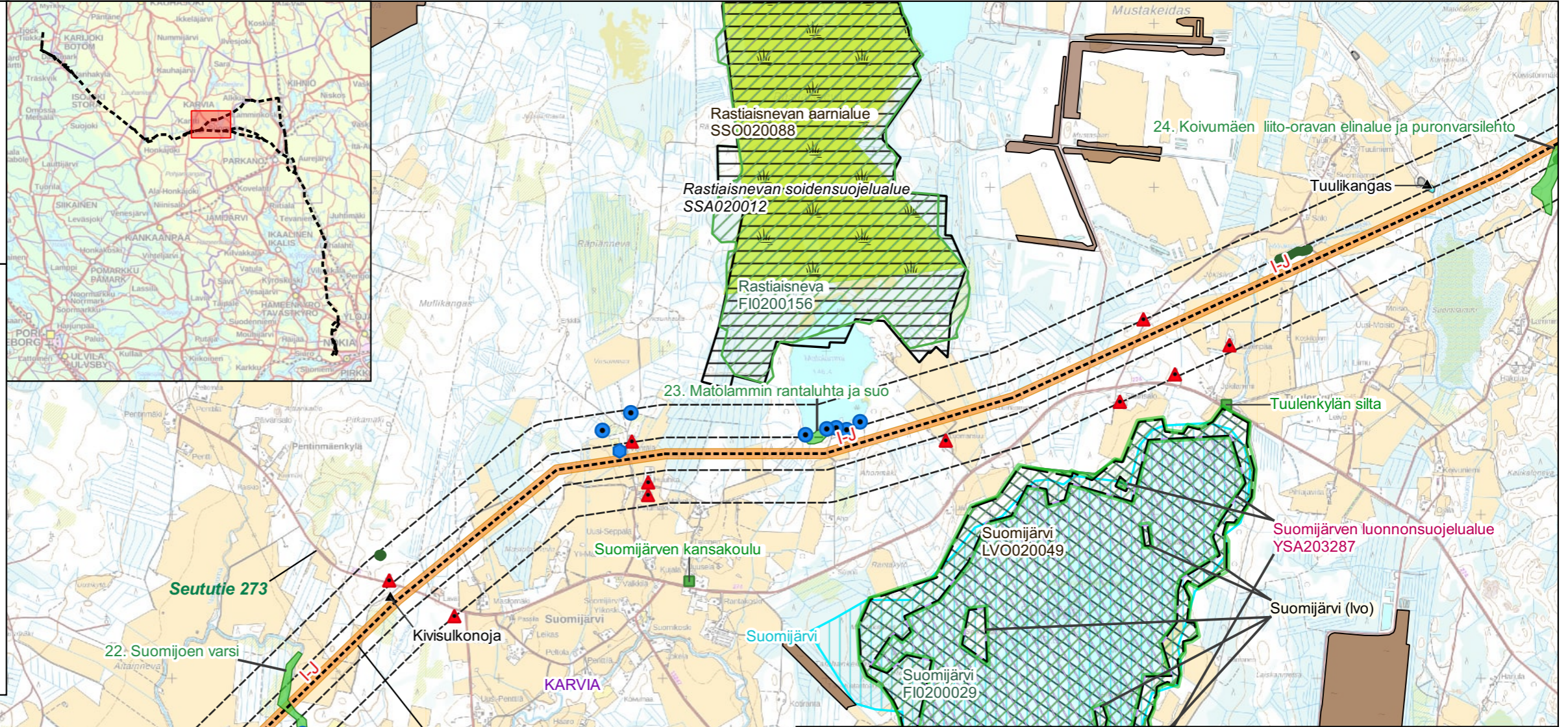
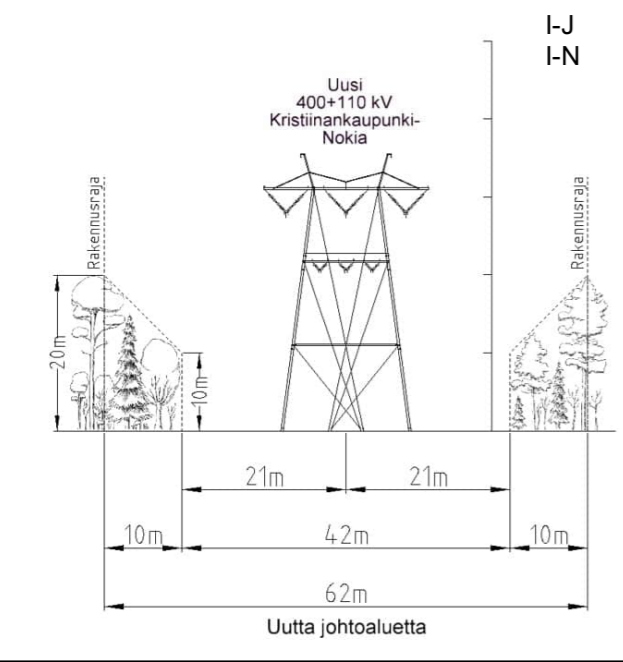
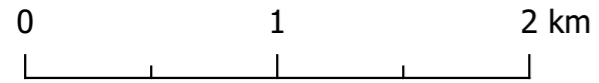
KARTTALEHTI 6

- Suunniteltu voimajohtoyhteys
- Etäisyysvyöhyke 100 m ja 300 m
- Uusi johtoalue
- Nykyinen johtoalue
- Fingridin nykyinen 110 kV voimajohto
- Muun toimijan voimajohto
- Asuinrakennus alle 100 m
- Lomarakennus alle 100 m
- Asuinrakennus alle 300 m
- Inventoitu arvokas luontokohde (FCG 2022-2023)
- Metsähallitus: suojeltavaksi varatut alueet
- Metsälain 10 § mukainen erityisen tärkeä elinympäristö
- Valtakunnallisesti merkittävä rakennettu kulttuuriympäristö
- Natura 2000 -alue
- Valtion luonnonsuojelualue
- Soidensuojeluohjelma
- Kansallisesti tärkeä lintualue (FINIBA-alue)
- Maisemallisesti tärkeä alue (Satakunta)
- Maakunnallisesti merkittävä rakennusperintökohde (Satakunta)
- Pohjavesialue
- Pohjaveden muodostumisalue
- Turvetuotantoalue
- Maa-ainesten ottoalue
- Muinaisjäännös tai muu kulttuuriperintöalue
- Muinaisjäännös tai muu kulttuuriperintökohde
- Maa-ainesten ottoluvat, sora ja hiekka, päättyneet
- Maa-ainesten ottoluvat, sora ja hiekka, voimassa
- Kuntaraja

Fingrid Oyj Kristiinankaupunki-Nokia
voimajohtohankkeen YVA-selostus, 7/2023

Liite 1, karttalehti 7, 1:30 000
© FCG Finnish Consulting Group Oy

Karvia



KARTTALEHTI 7

- Suunniteltu voimajohtoyhteys
- Etäisyysvyöhyke 100 m ja 300 m
- Uusi johtoalue
- Nykyinen johtoalue
- Muun toimijan voimajohto
- Asuinrakennus alle 100 m
- Lomarakennus alle 100 m
- Asuinrakennus alle 300 m
- Lomarakennus alle 300 m
- Inventoitu arvokas luontokohte (FCG 2022-2023)
- Metsähallitus: suojeltavaksi varatut alueet
- Metsälain 10 § mukainen erityisen tärkeä elinympäristö
- Natura 2000 -alue
- Yksityismaiden luonnonsuojelualue
- Valtion luonnonsuojelualue
- Muinisjäännös tai muu kulttuuriperintöalue
- Muinisjäännös tai muu kulttuuriperintökohde
- Lintuvesiensuojeluohjelma
- Soidensuojeluohjelma
- Kansallisesti tärkeä lintualue (FINIBA-alue)
- Maakunnallisesti arvokas lintualue (MAALI-alue)
- Maisemallisesti tärkeä alue (Satakunta)
- Maakunnallisesti merkittävä rakennusperintökohde (Satakunta)
- Maa-ainesten ottoalue
- Turvetuotantoalue
- Kuntaraja

Karvia-Parkanon vaihtoehdot,
pohjoinen ja eteläinen

Uuteen maastokäytävään
siirtyminen, Karvia

Syväojan luonnonsuojelualue -
Freshabit LIFE
YSA247684

Suomijärven kansakoulu

Suomijärvi LVO020049

Suomijärvi (Ivo)

Suomijärvi FI0200029

Suomijärvi FI0200156

Rastiaisnevan soidensuojelualue
SSA020012

Rastiaisnevan barnialue
SSO020088

23. Matölammmin rantaluhta ja suo

24. Koivumäen liito-oravan elinalue ja puronvarsilehto

22. Suomijoen varsi

30. Luomanperän puro ja metsät

Seututie 273

Kivisulkonoja

Tuulenkylän silta

Suomijärven luonnonsuojelualue
YSA203287

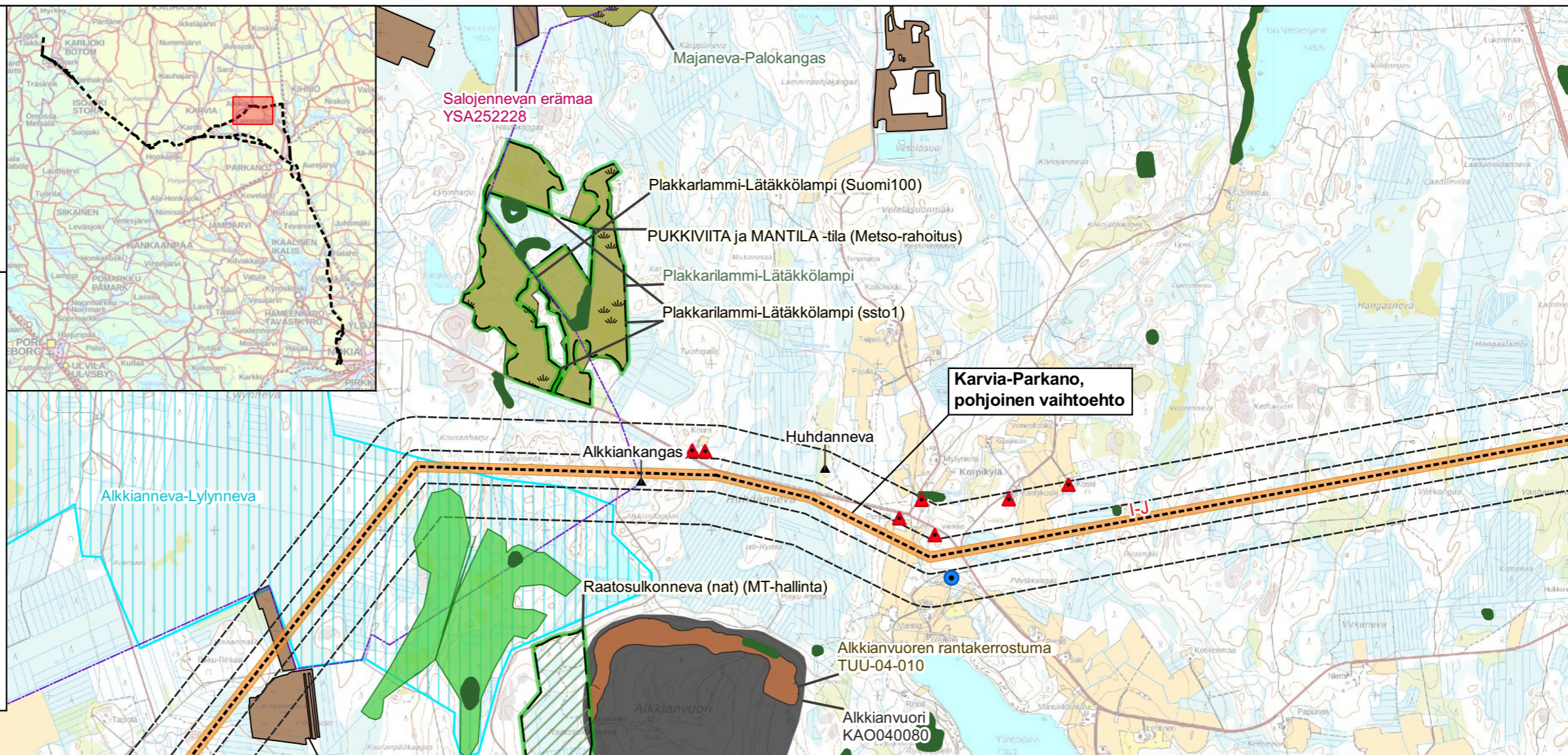
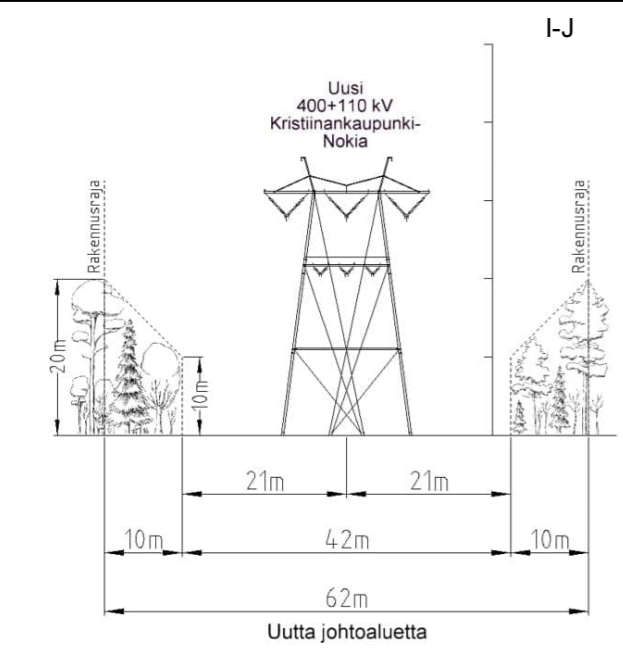
Fingrid Oyj Kristiinankaupunki-Nokia
voimajohtohankkeen YVA-selostus, 7/2023

Liite 1, karttalehti 8, 1:30 000
© FCG Finnish Consulting Group Oy

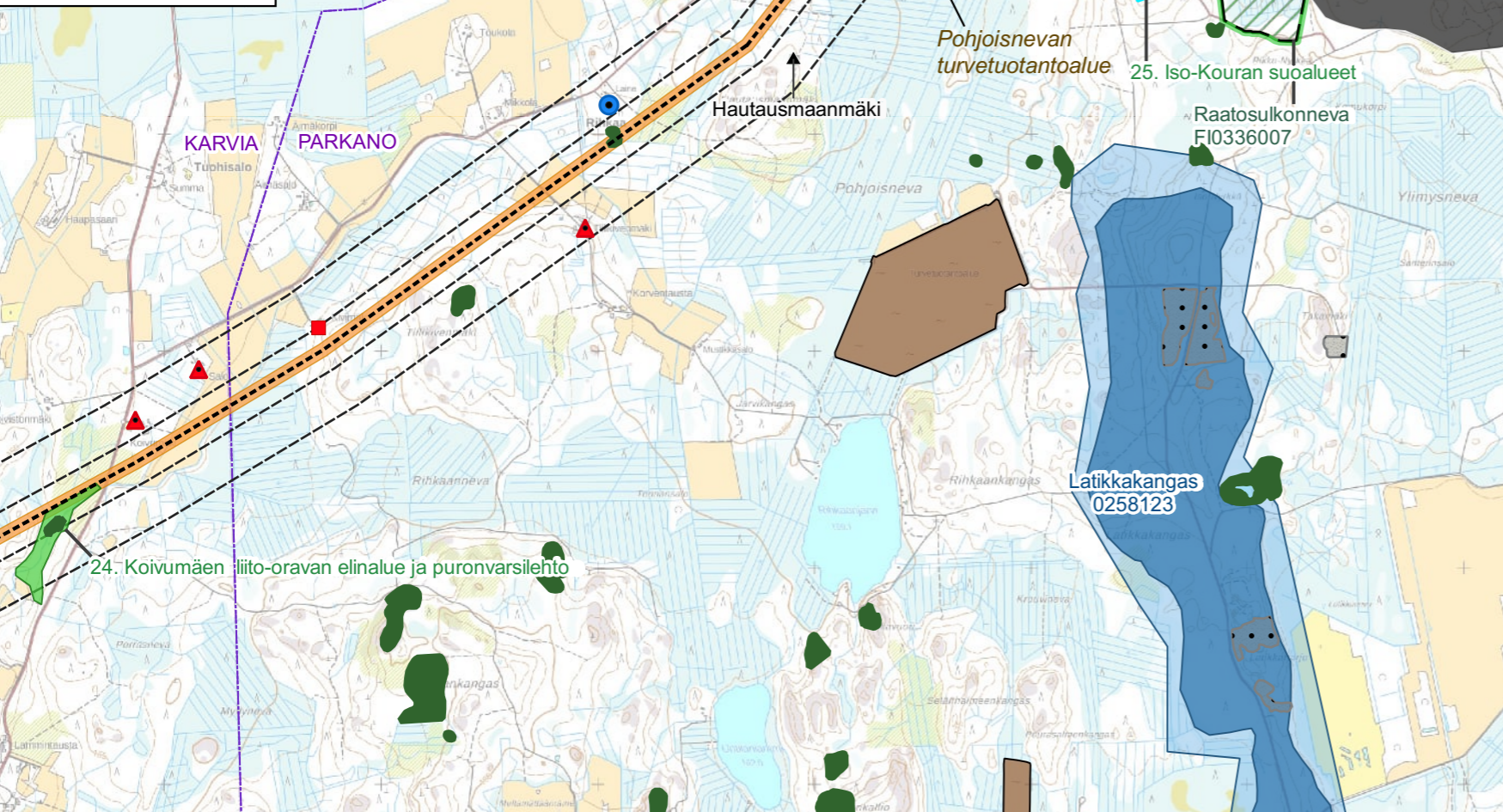
Karvia, Parkano



0 1 2 km



Karvia-Parkano
pohjoinen vaihtoehto



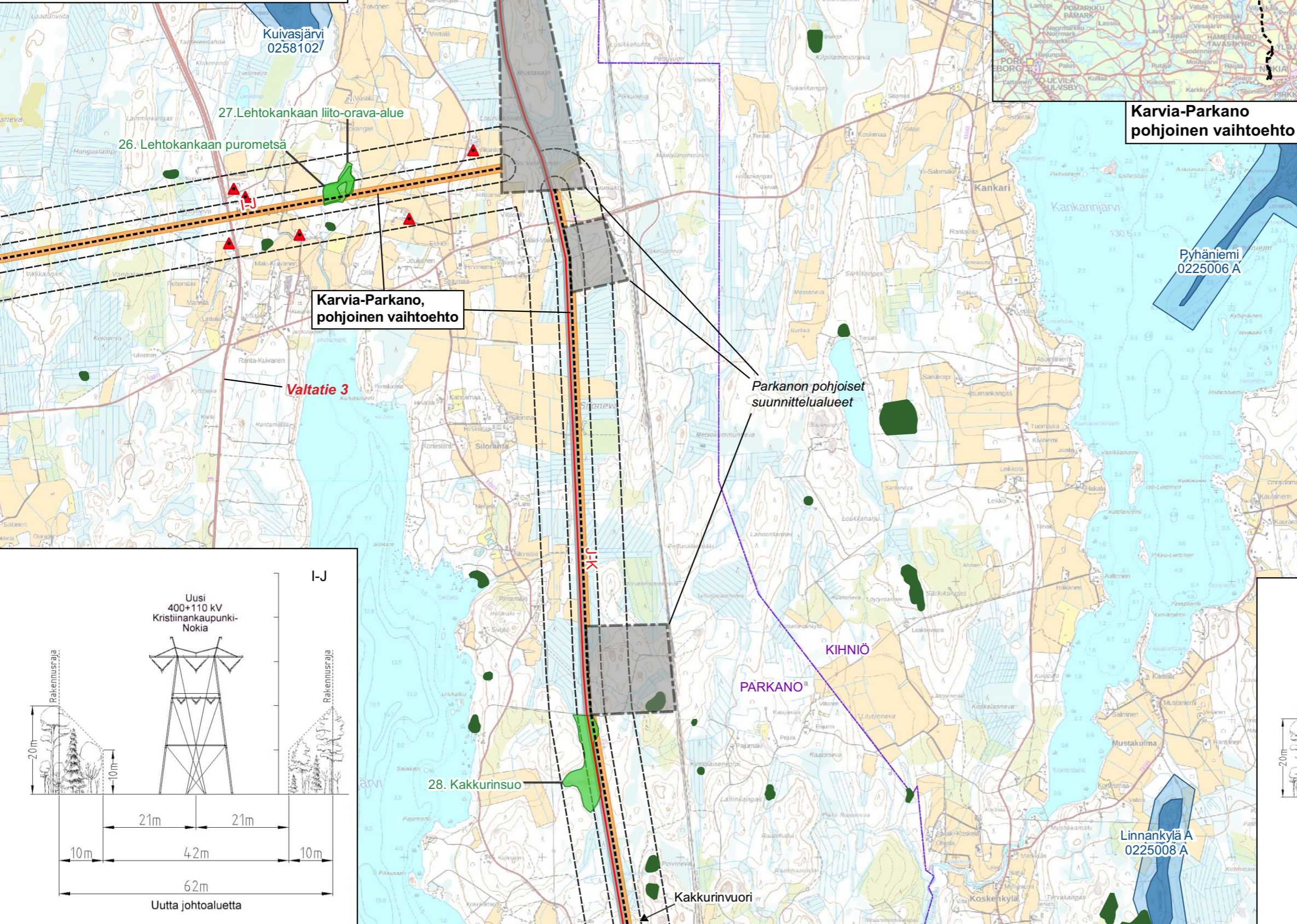
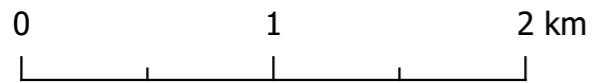
KARTTALEHTI 8

- Suunniteltu voimajohtoyhteys
- Uusi johtoalue
- Asuinrakennus alle 100 m
- ▲ Asuinrakennus alle 300 m
- Lomarakennus alle 300 m
- Inventoitu arvokas luontokohde (FCG 2022-2023)
- Metsähallitus: suojeltavaksi varatut alueet
- Etäisyysvyöhyke 100 m ja 300 m
- Metsälain 10 § mukainen erityisen tärkeä elinympäristö
- Natura 2000 -alue
- Yksityismaiden luonnonsuojelualue
- Soidensuojelun täydennys ehdotusalue
- Valtakunnallisesti arvokas moreenimuodostuma
- Valtakunnallisesti arvokas tuulirantakerrostuma
- Valtakunnallisesti arvokas kallioalue
- Muinaisjäännös tai muu kulttuuriperintöalue
- ▲ Muinaisjäännös tai muu kulttuuriperintökohde
- Maakunnallisesti arvokas lintualue (MAALI-alue)
- Pohjavesialue
- Pohjaveden muodostumisalue
- Maakunnallisesti merkittävä rakennusperintökohde (Satakunta)
- Maa-ainesten ottoalue
- Turvetuotantoalue
- Kuntaraja

Fingrid Oyj Kristiinankaupunki-Nokia
voimajohtohankkeen YVA-selostus, 7/2023

Liite 1, karttalehti 9, 1:30 000
© FCG Finnish Consulting Group Oy

Parkano



KARTTALEHTI 9

- Suunniteltu voimajohtoyhteys
- Etäisyysvyöhyke 100 m ja 300 m
- Uusi johtoalue
- Nykyinen johtoalue
- Suunnittelualue
- Fingridin nykyinen 110 kV voimajohto
- ▲ Asuinrakennus alle 300 m
- Inventoitu arvokas luontokohde (FCG 2022-2023)
- Metsälain 10 § mukainen erityisen tärkeä elinympäristö
- Muinaisjäännös tai muu kulttuuriperintöalue
- ▲ Muinaisjäännös tai muu kulttuuriperintökohde
- Yksityismaiden luonnonsuojelualue
- Maakunnallisesti arvokas lintualue (MAALI-alue)
- Maakunnallisesti merkittävä kulttuurimaisema (Pirkanmaa)
- Pohjavesialue
- Pohjaveden muodostumisalue
- Maa-ainesten ottoalue
- Turvetuotantoalue
- Kuntaraja

Karvia-Parkano
pohjoinen vaihtoehto

Karvia-Parkano,
pohjoinen vaihtoehto

Parkanon pohjoiset
suunnittelualueet

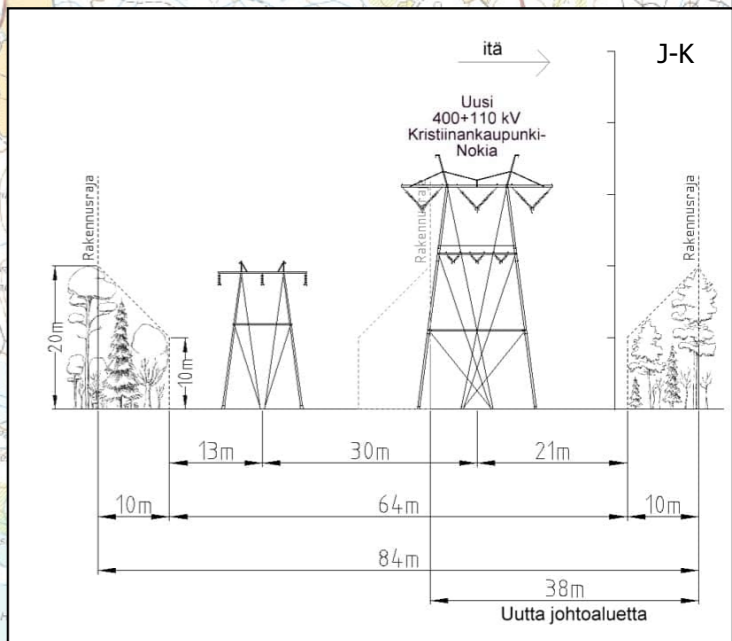
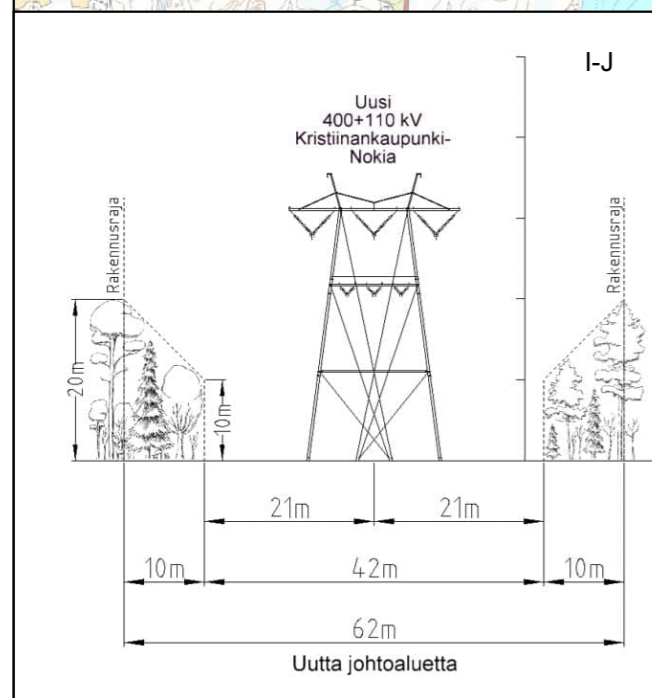
KIHNIO
PARKANO

28. Kakkurinsuo

Kakkurinvuori

Linnankylä A
0225008 A

Myllykylän ja Tarsian kulttuurimaisema

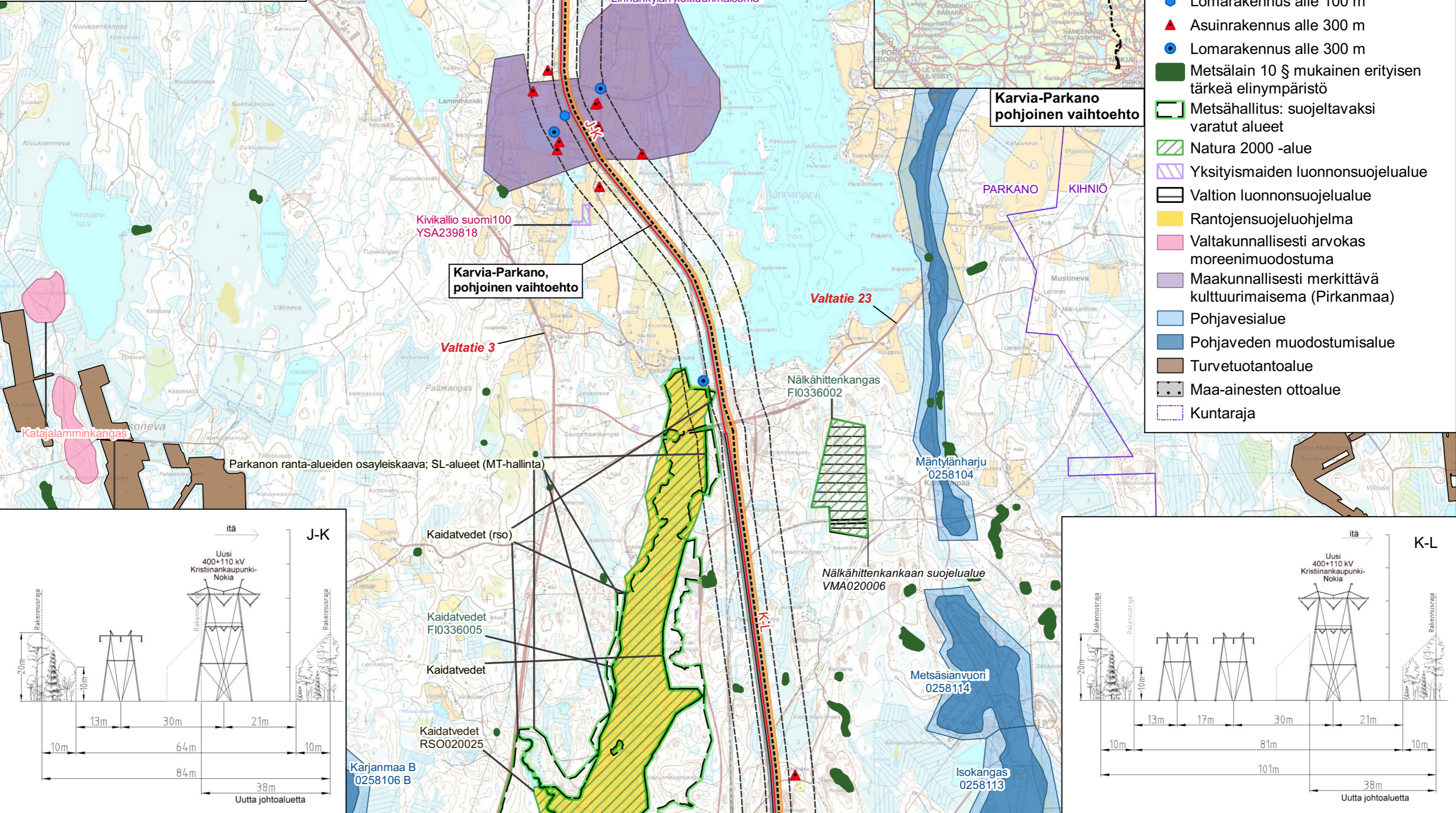


Fingrid Oyj Kristiinankaupunki-Nokia
voimajohtohankkeen YVA-selostus, 7/2023

Liite 1, karttalehti 10, 1:30 000
© FCG Finnish Consulting Group Oy

Parkano

0 1 2 km



KARTTALEHTI 10

- Suunniteltu voimajohtoyhteys
- Etäisyysvyöhyke 100 m ja 300 m
- Uusi johtoalue
- Nykyinen johtoalue
- Fingridin nykyinen 110 kV voimajohto
- Muun toimijan voimajohto
- Lomarakenus alle 100 m
- ▲ Asuinrakennus alle 300 m
- Lomarakenus alle 300 m
- Metsälain 10 § mukainen erityisen tärkeä elinympäristö
- Metsähallitus: suojeltavaksi varatut alueet
- Natura 2000 -alue
- Yksityismaiden luonnonsuojelualue
- Valtion luonnonsuojelualue
- Rantojen suojeluohjelma
- Valtakunnallisesti arvokas moreenimuodostuma
- Maakunnallisesti merkittävä kulttuurimaisema (Pirkanmaa)
- Pohjavesialue
- Pohjaveden muodostumisalue
- Turvetuotantoalue
- Maa-ainesten ottoalue
- Kuntaraja

